



Winessense

2026АПР002



УПУТСТВО ЗА УПОТРЕБУ

WINESSENSE АПЛИКАЦИЈЕ



Atfield technologies doo
Југ Богдана 30 | Бечеј, Србија
+381 63 278 721  

www.atfield.tech
info@atfield.tech


 [ВИДЕО УПУТСТВО](#)

верзија 1.1



САДРЖАЈ

ЗАШТИТА И ОБОЉЕЊА	1 - 3
ТРЕНУТНИ ПОДАЦИ	4 - 11
ПРОГНОЗА	12 - 19
ИСТОРИЈСКИ ПРИКАЗ	20 - 28
МАПЕ	29 - 33
ТОПЛОТНЕ МАПЕ	34 - 41
НОТИФИКАЦИЈЕ И ХРОНОЛОГИЈА	42 - 50
БЕЛЕШКЕ СА ТЕРЕНА	51 - 57
ПОДЕШАВАЊА	58 - 66



ДЕО

ЗАШТИТА И ОБОЉЕЊА

Овај део показује најнижу
заштиту и највећу
озбиљност инфекције.





ЗАШТИТА И ОБОЉЕЊА

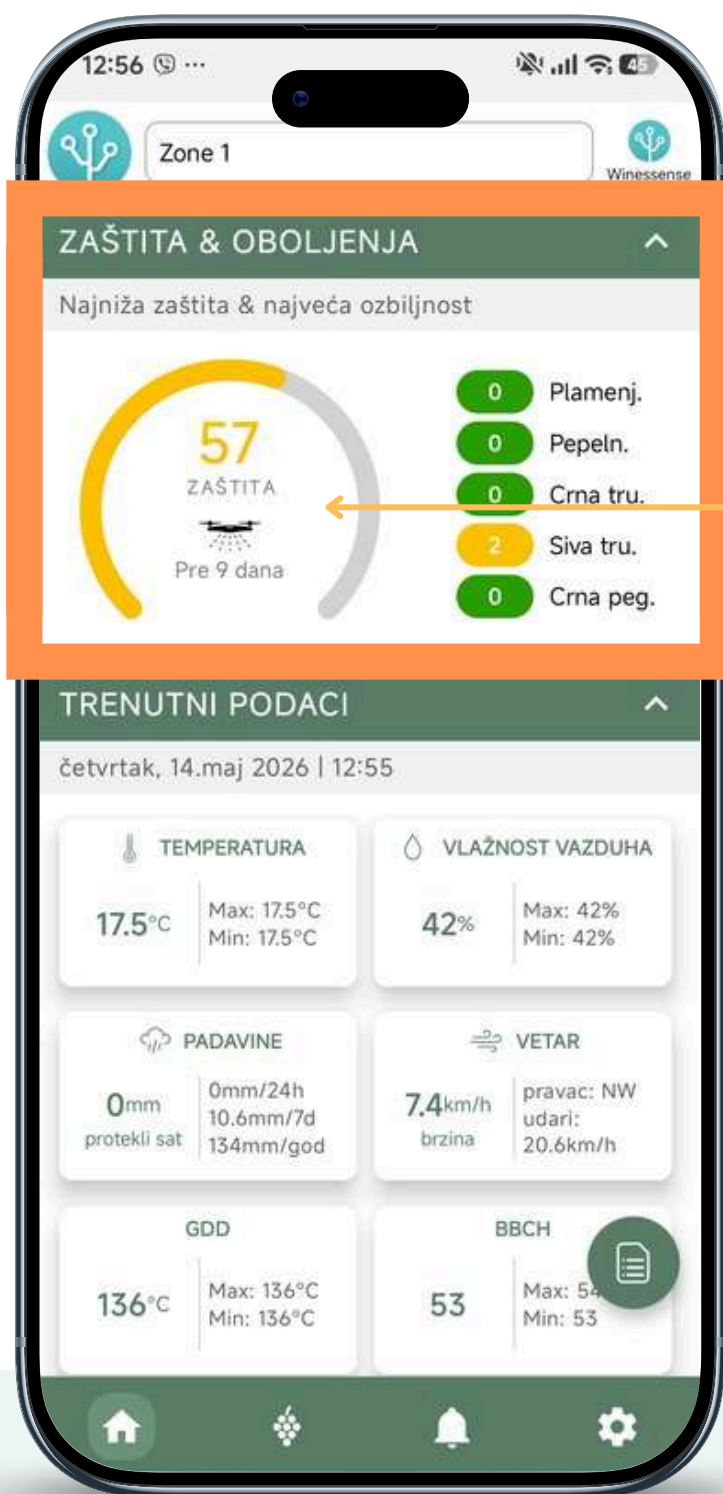
ОБОЉЕЊА




Поља са највећим притиском инфекције

ЗАШТИТА И ОБОЉЕЊА

ЗАШТИТА



Вредност поља са најмањом заштитом и датум последње заштите



ДЕО

ТРЕНУТНИ ПОДАЦИ

Овај део показује шта се догађа у винограду у реалном времену.



ТРЕНУТНИ ПОДАЦИ



Део са тренутним подацима у апликацији



ТРЕНУТНИ ПОДАЦИ



Температура (°C):

- МИНИМАЛНА И
- МАКСИМАЛНА



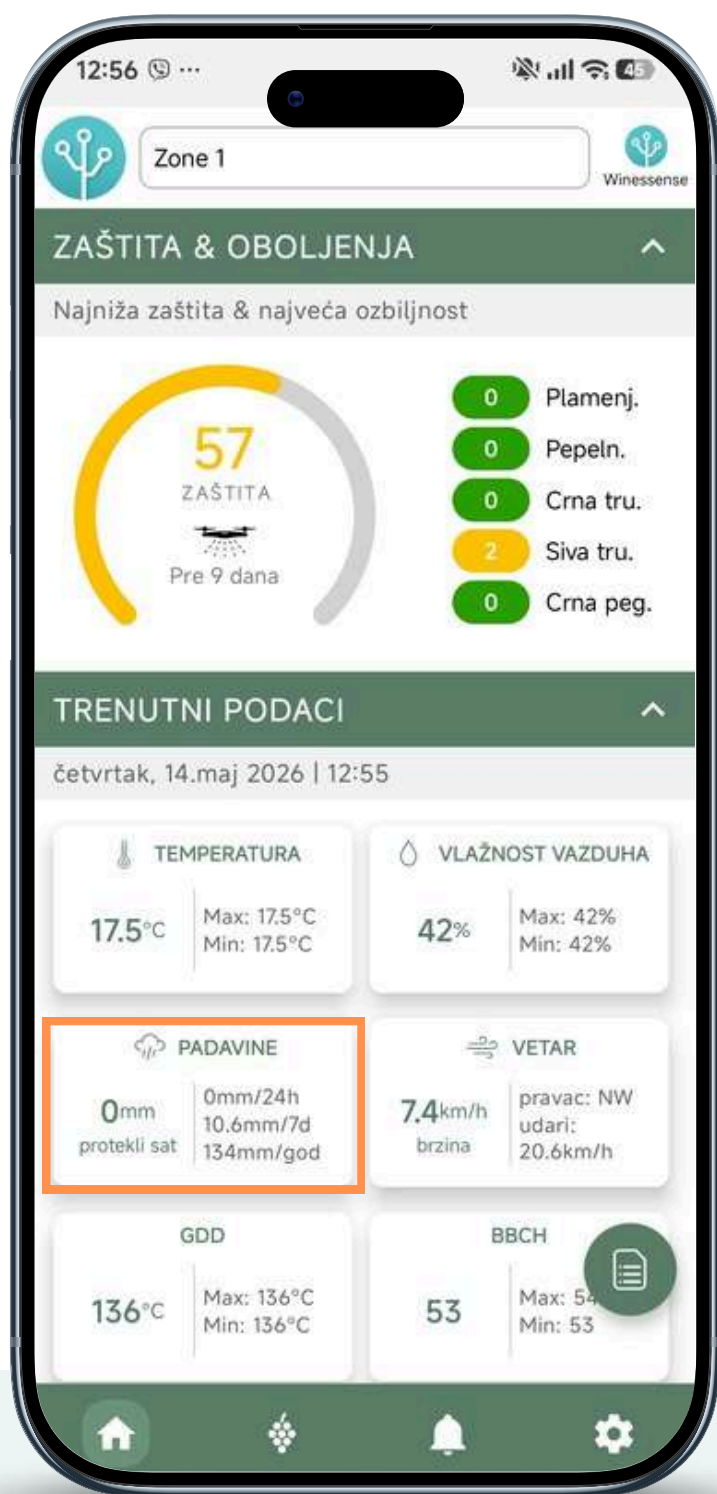
ТРЕНУТНИ ПОДАЦИ



Влажност ваздуха (%):

- МИНИМАЛНА И
- МАКСИМАЛНА

ТРЕНУТНИ ПОДАЦИ



Количина падавина у милиметрима:

- у последњих 24 сата
- у последњих 7 дана
- укупно годишње



ТРЕНУТНИ ПОДАЦИ



Брзина и смер ветра
(km/h)



ТРЕНУТНИ ПОДАЦИ



GDD

- МИНИМАЛНА И
- МАКСИМАЛНА

Сума активних температура између априла и октобра.

Сума активних температура је збир средњих дневних температура ваздуха које прелазе одређени биолошки минимум током периода вегетације биљака. Овај показатељ се користи за процену раста и развоја биљака током њиховог развојног периода.

ТРЕНУТНИ ПОДАЦИ



BBCH

- МИНИМАЛНА И
- МАКСИМАЛНА

Тренутна фенолошка фаза винове лозе.

Средњи BBCH



ДЕО

ПРОГНОЗА

Овај део показује како ће прогноза и време утицати на ваше винограде.





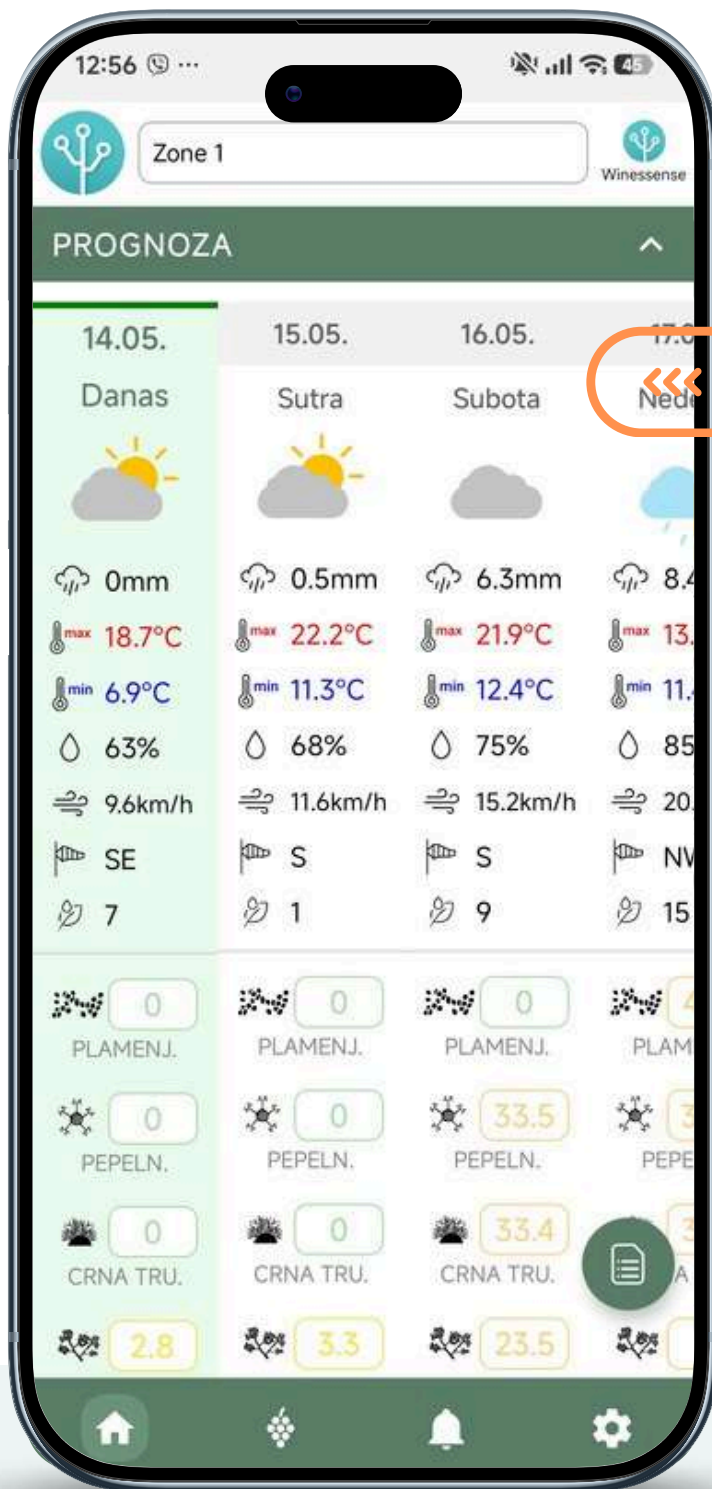
ПРОГНОЗА



Део прогноза у апликацији



ПРОГНОЗА



ВРЕМЕ

Прогноза за 8 дана унапред је видљива када се превуче прстом слева.

ПРОГНОЗА

ВРЕМЕ



Количина
падавина



min

Минимална и
максимална
температура



max



ПРОГНОЗА

ВРЕМЕ



Релативна
влажност
ваздуха



Интензитет и
смер ветра



Влажност
листа

ПРОГНОЗА

ПРИТИСАК БОЛЕСТИ

0: без притиска

0–20: благо

20–50: средње

>50: озбиљно



пламењача



пепелница



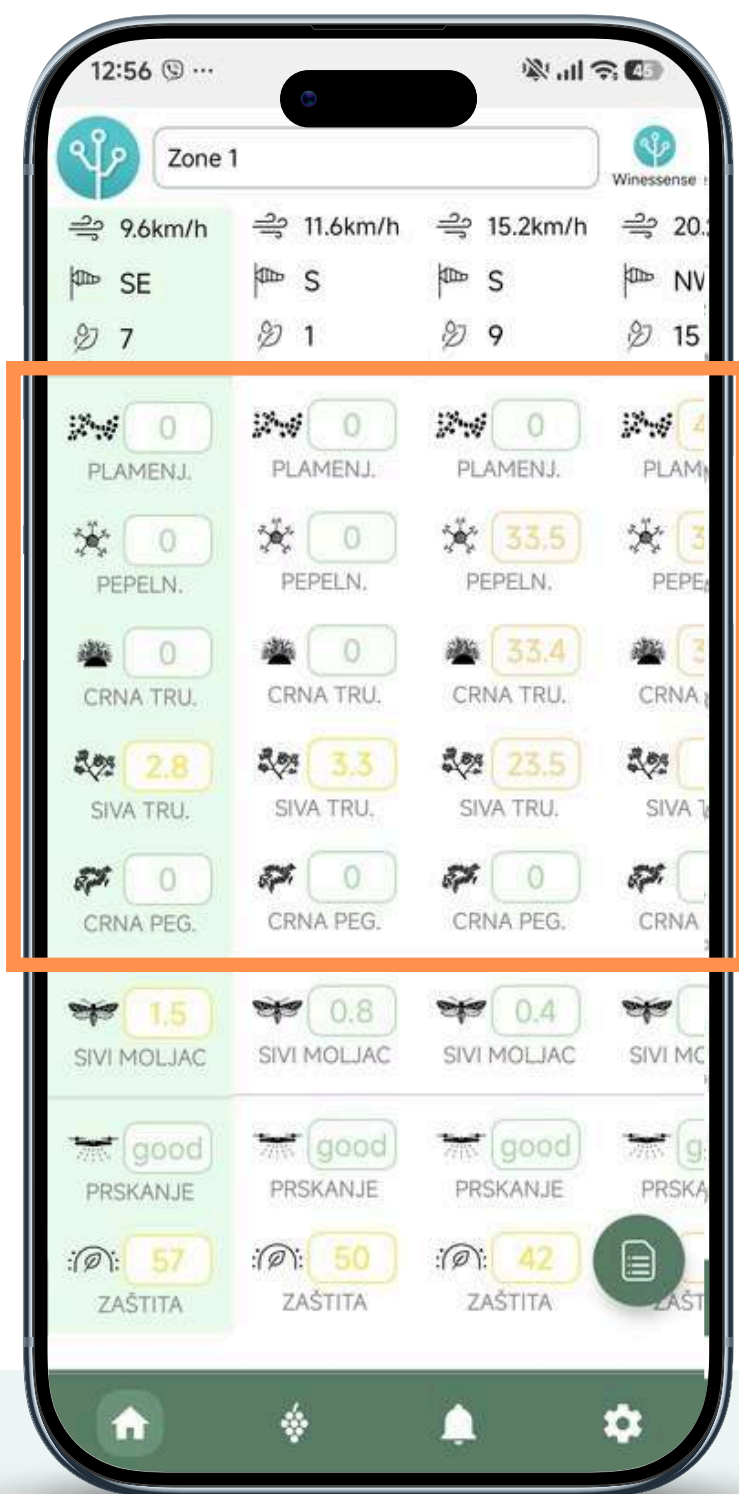
црна трулеж



сива трулеж



црна пегавост



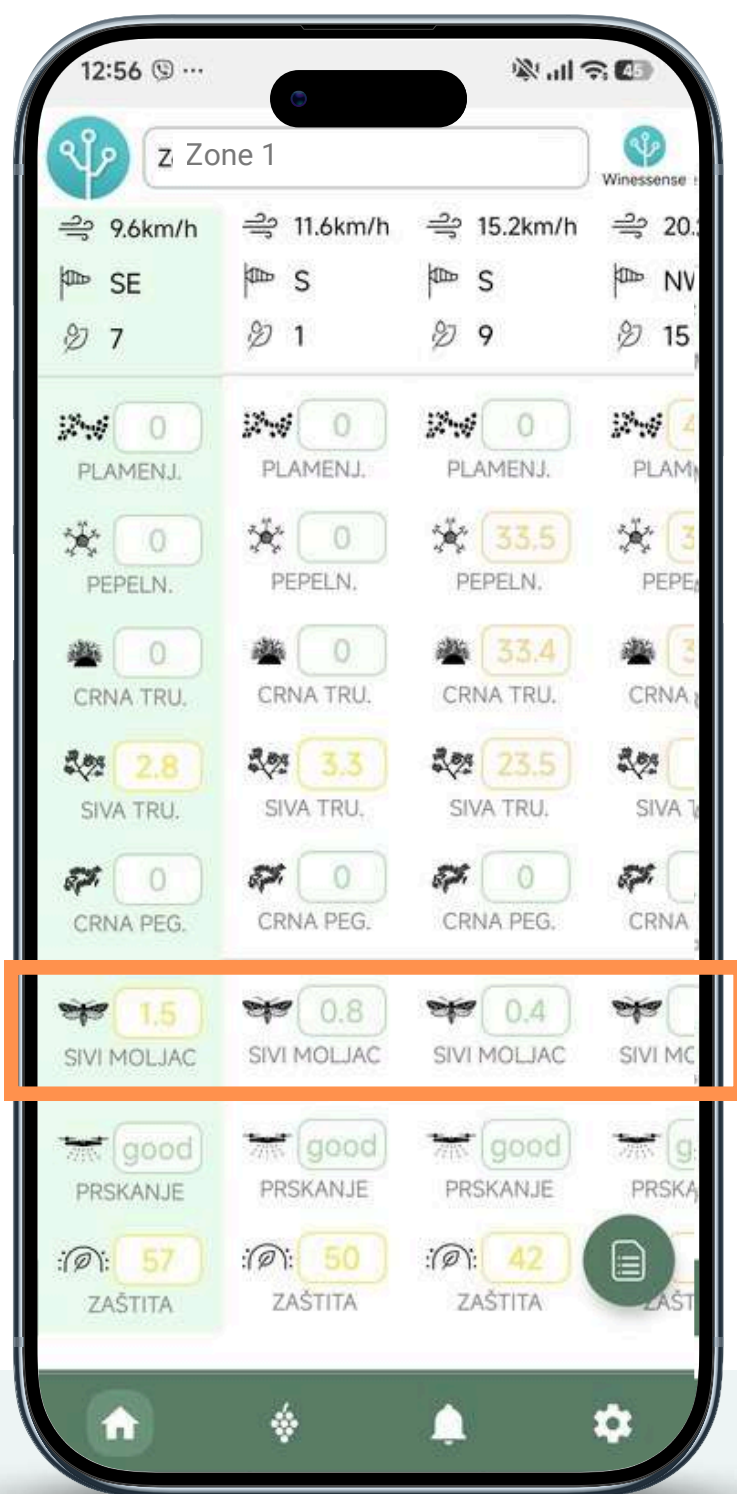
ПРОГНОЗА

ПРИТИСАК БОЛЕСТИ

0: без притиска
0–20: благо
20–50: средње
>50: озбиљно



ризик од
развоја
грожђаног
мољца





ПРОГНОЗА

ПРСКАЊЕ

Услови за прскање:

- добри
 - прихватљиви
 - слаби
- приказана је средња вредност

Ниво заштите:

- 0 - 100

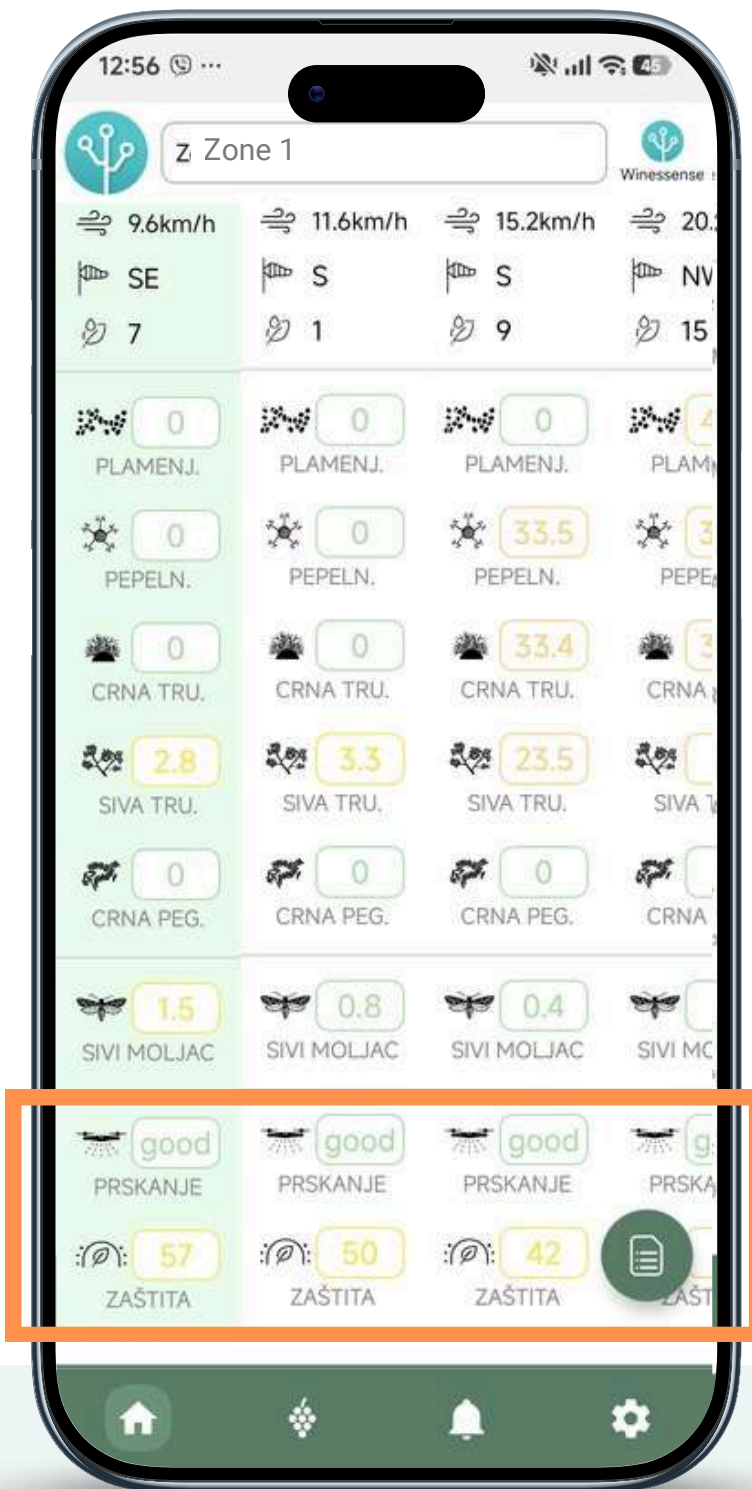
*приказан је преостали износ заштите на крају дана

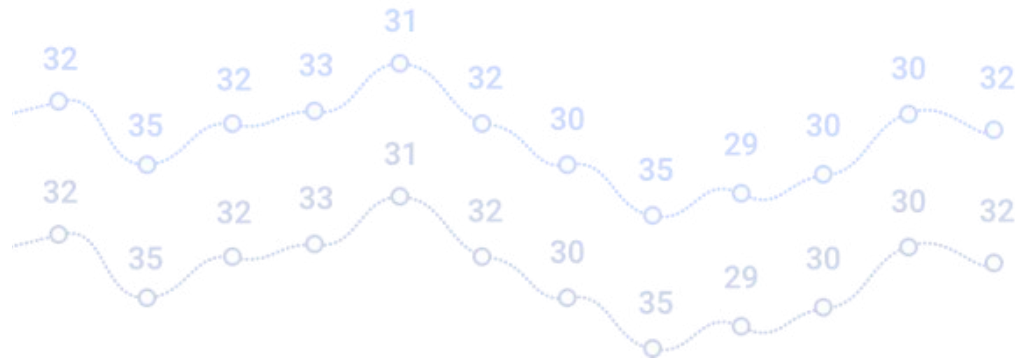


Услови за прскање



Ниво заштите

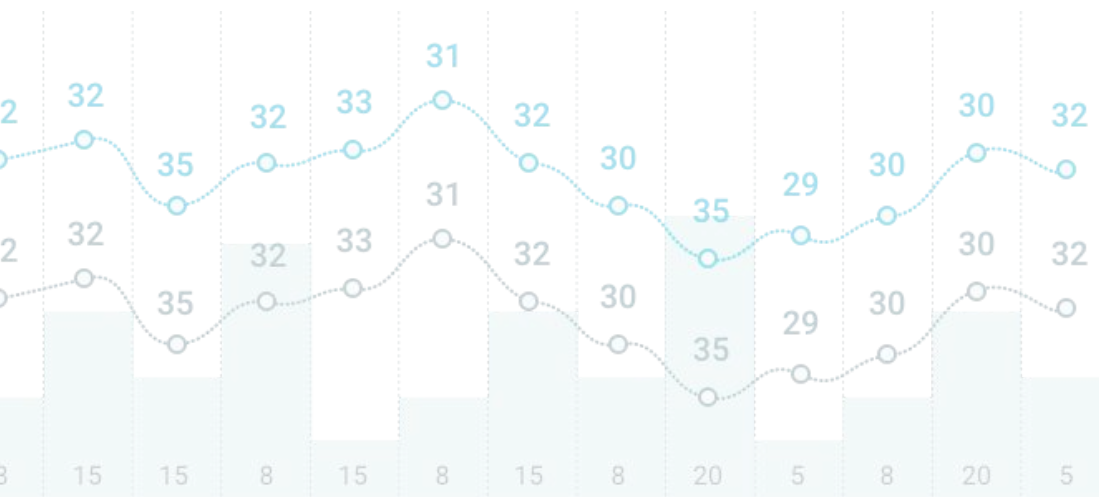




ДЕО

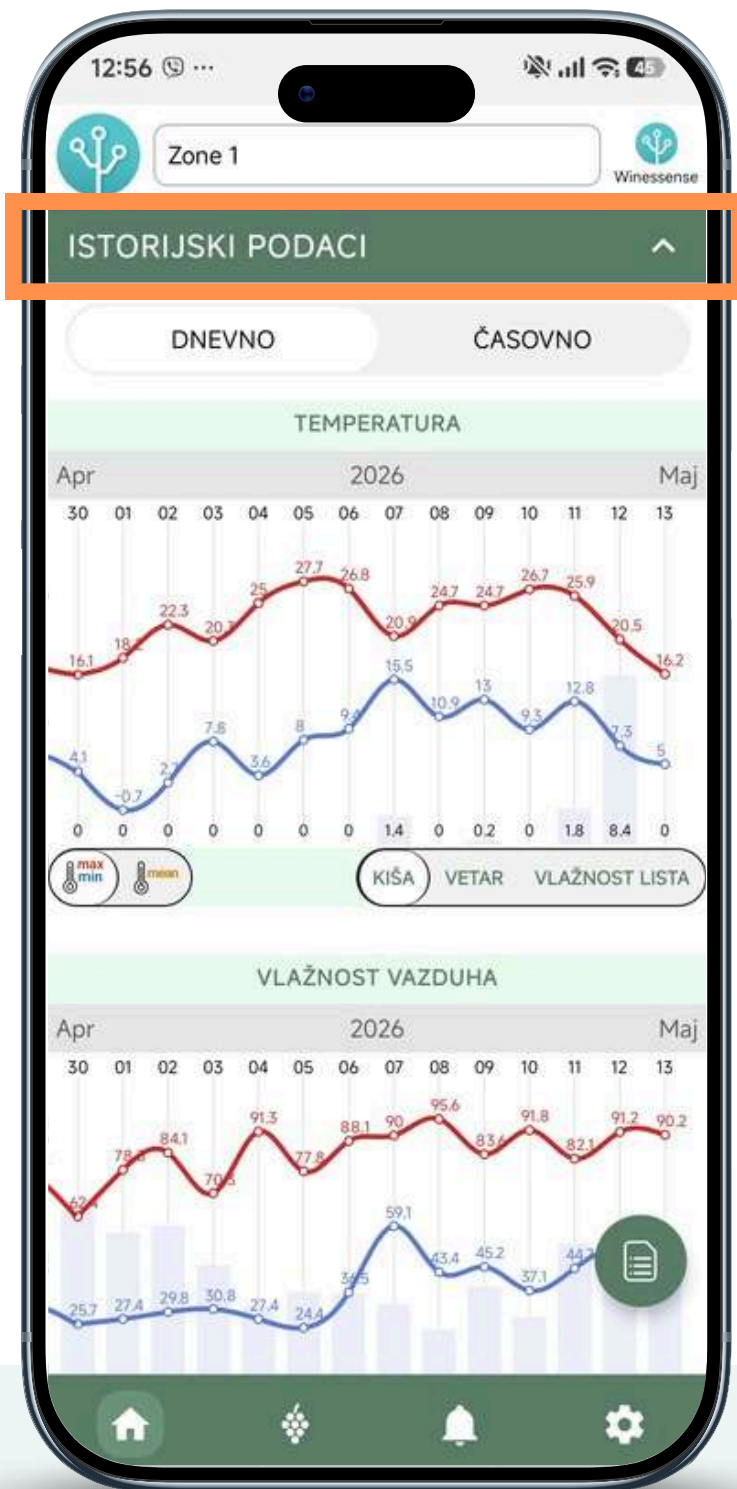
ИСТОРИЈСКИ ПРИКАЗ

Овај део ће вам показати шта се недавно догодило у виноградима.





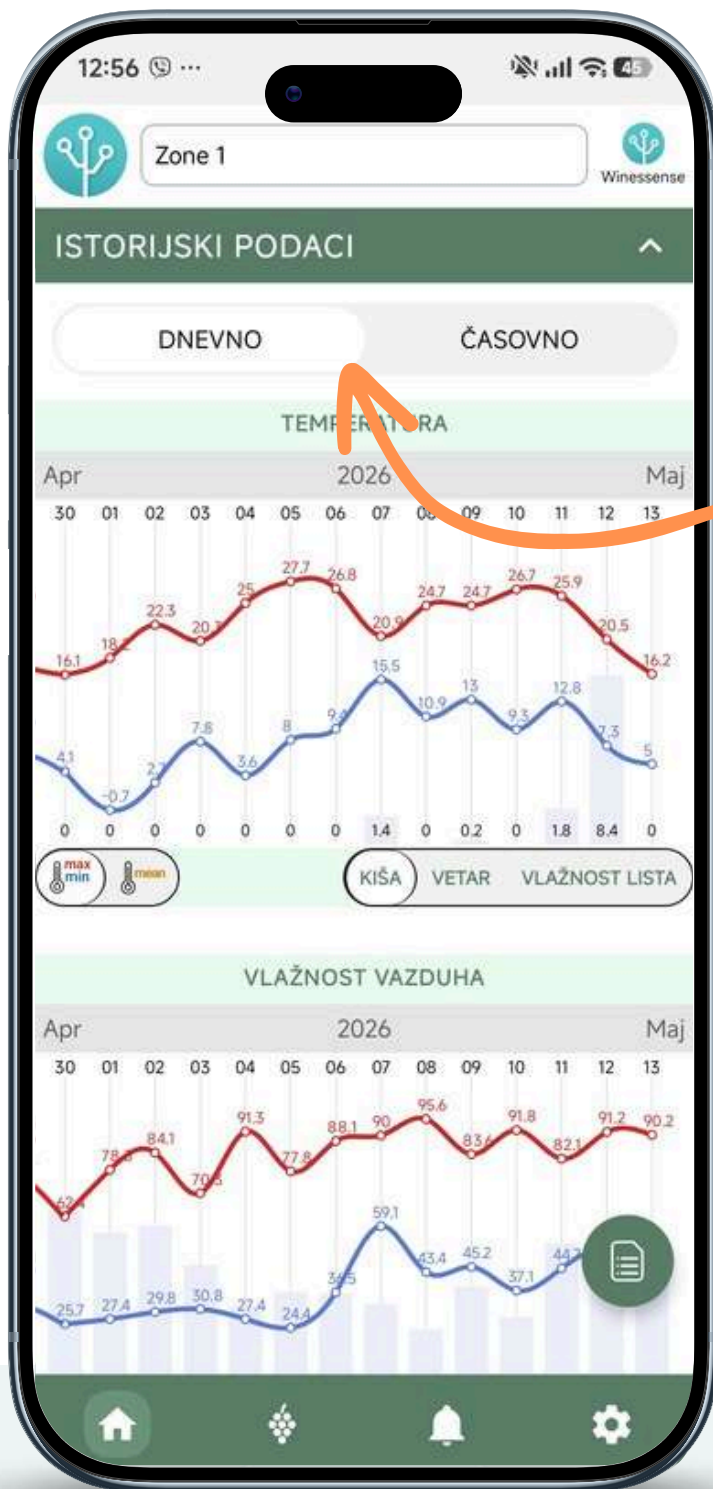
ИСТОРИЈСКИ ПРИКАЗ



Део са историјским приказом прикупљених података који су се остварили у прошлости



ИСТОРИЈСКИ ПРИКАЗ



Пребацивање између дневних или сатних графика

Сатни графици приказују кретања прикупљених параметара из часа у час током дана, од 0-24.

Дневни графици приказују минималну и максималну, односно средњу вредност за изабрани параметар.



ИСТОРИЈСКИ ПРИКАЗ

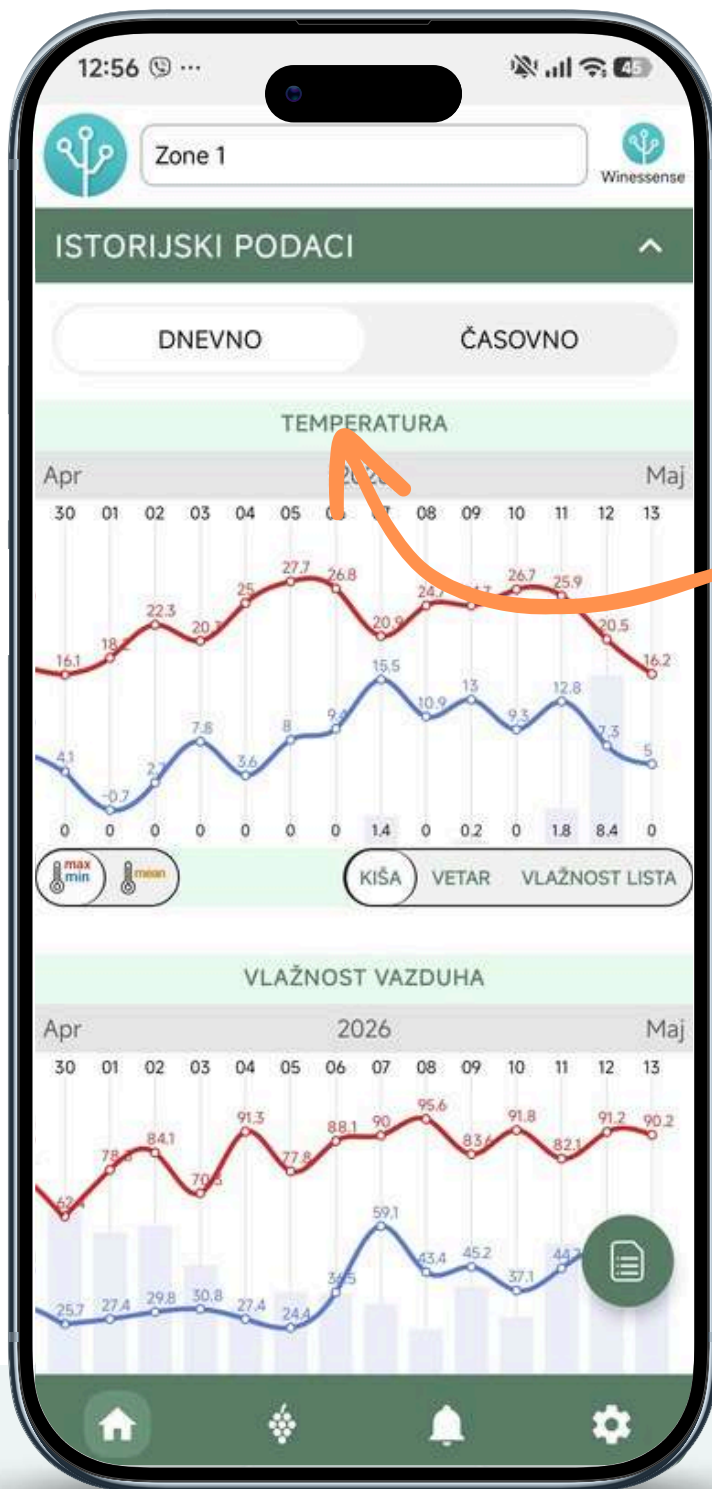


График температура

График температура приказује минималну и максималну или средњу температуру на дневном нивоу, односно кретање температуре из сата у сат за жељени дан.



ИСТОРИЈСКИ ПРИКАЗ

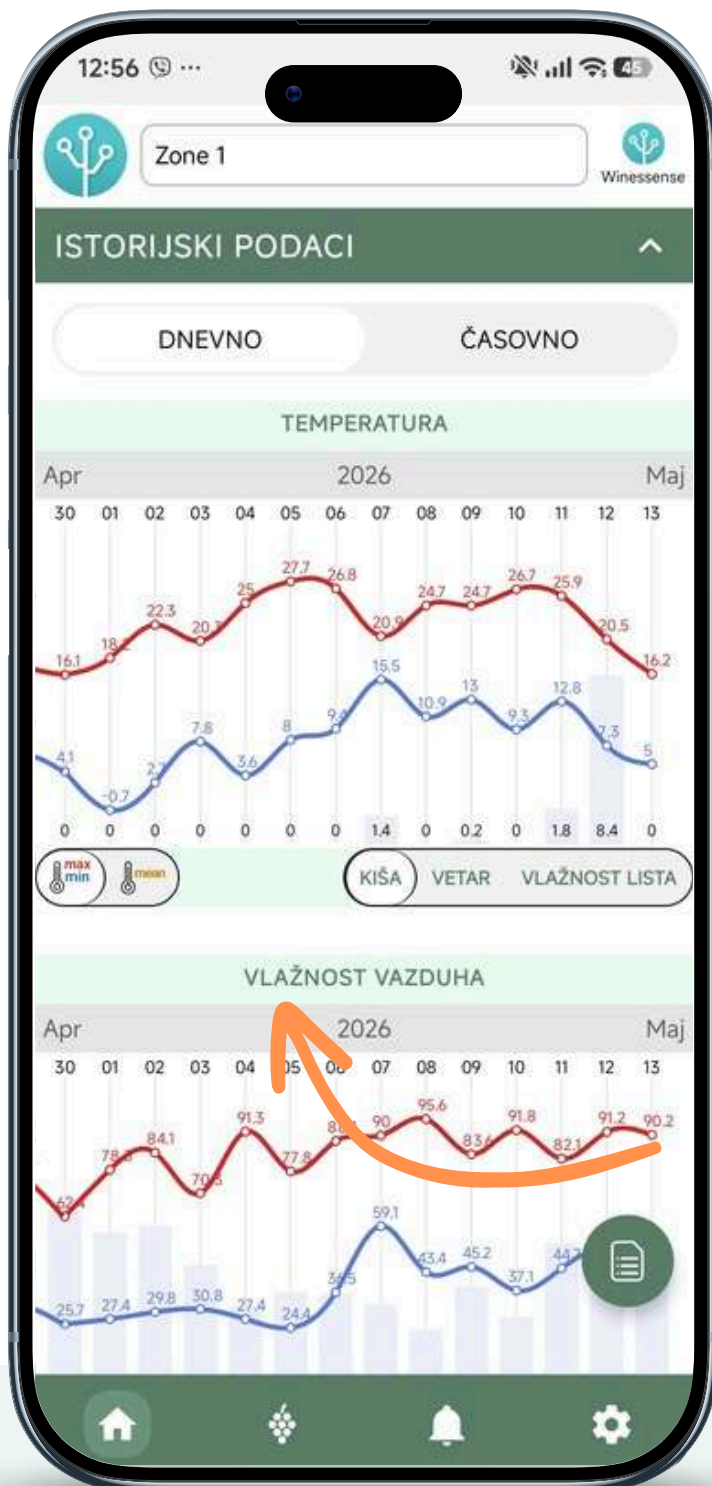


График влажности воздуха

График релативне влажности ваздуха приказује минималну и максималну или средњу вредност влажности ваздуха на дневном нивоу, односно кретање влажности ваздуха из сата у сат за жељени дан.



ИСТОРИЈСКИ ПРИКАЗ

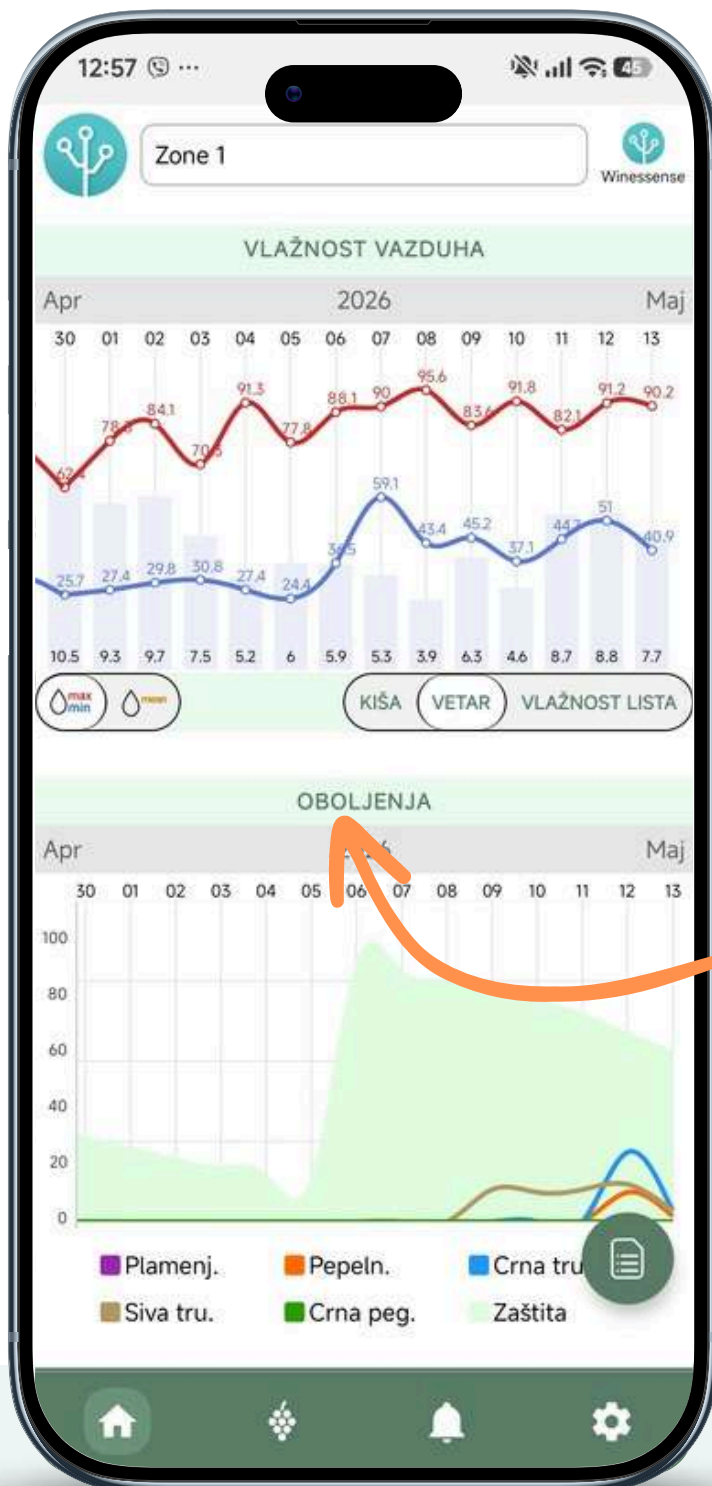
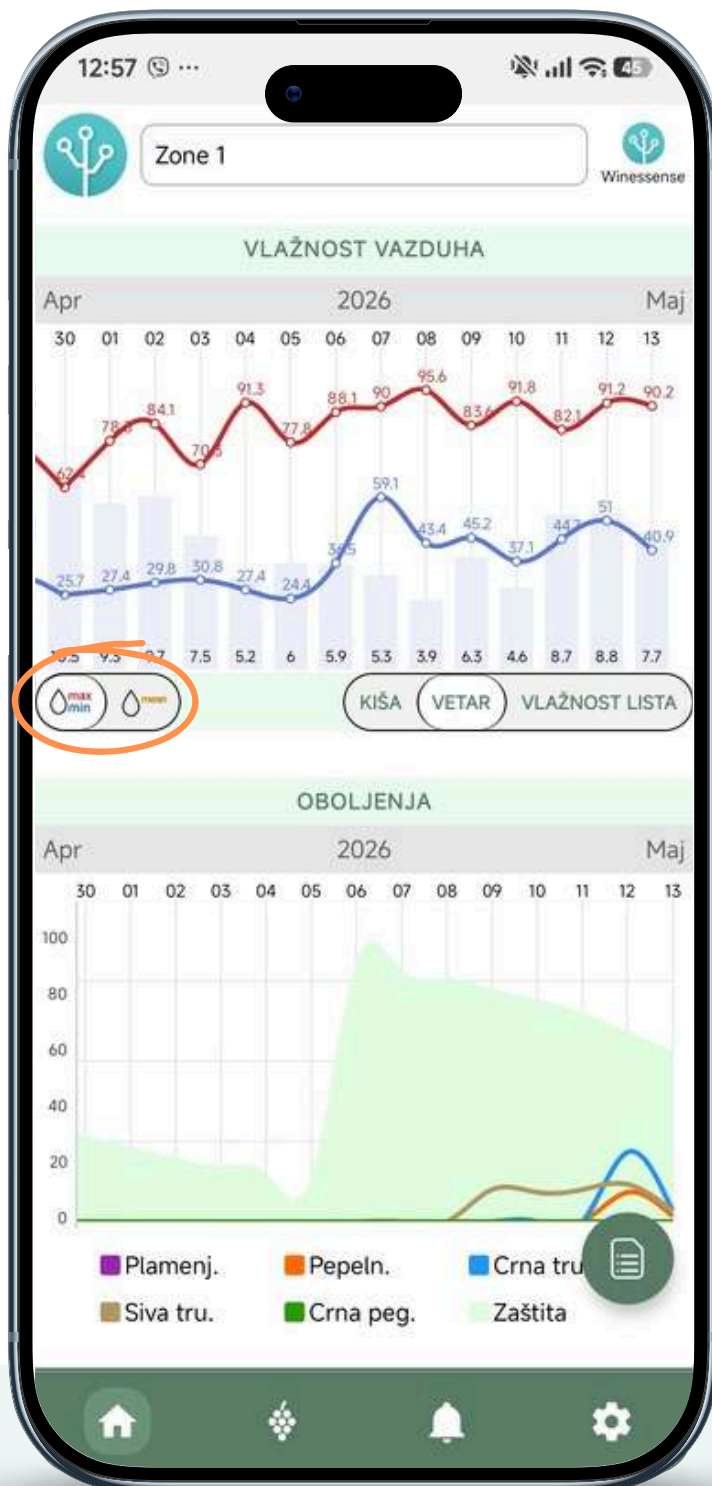


График обољења

Упоређивање притисака две болести на сатном или дневном нивоу у прошлости.



ИСТОРИЈСКИ ПРИКАЗ



Лако пребацивање између графикана максимум-минимум или средње вредности



ИСТОРИЈСКИ ПРИКАЗ

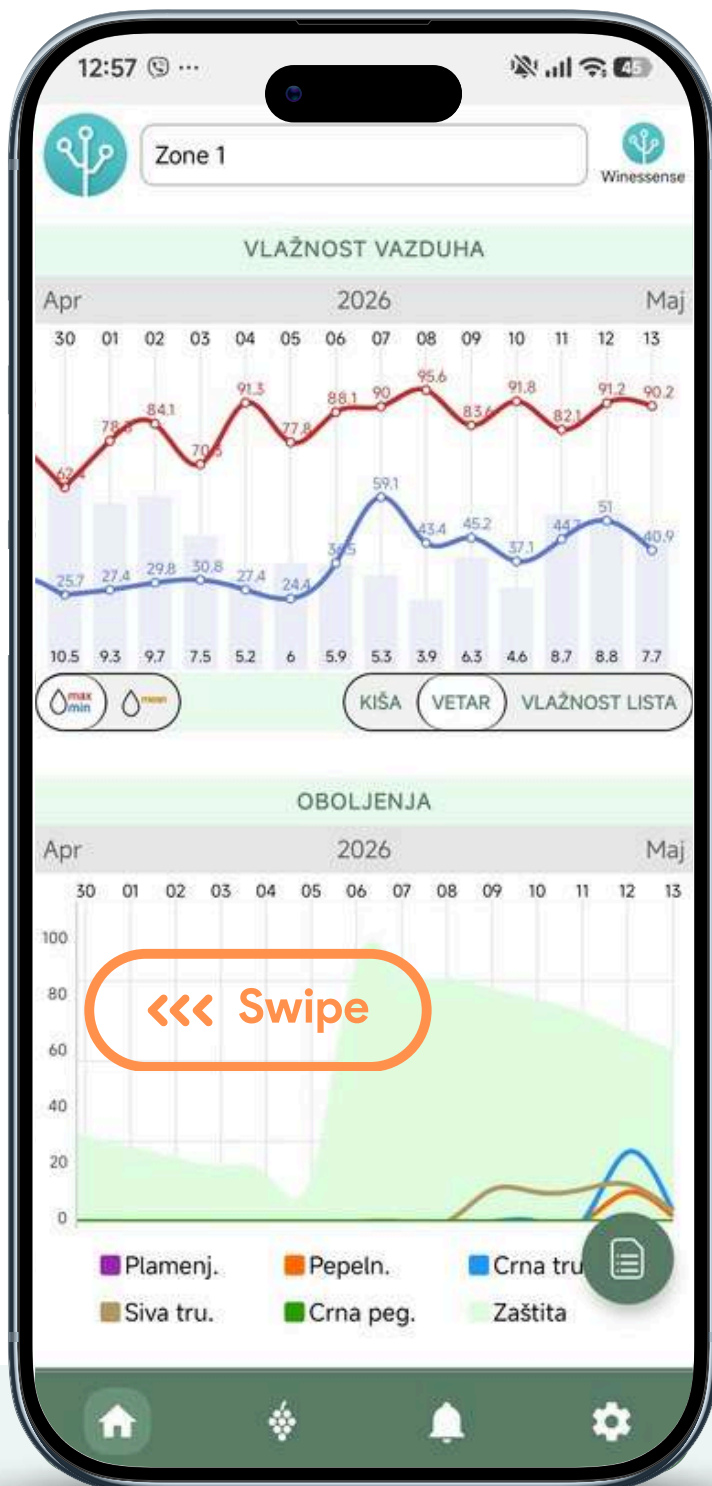


Пребаците параметар графика на било који од опција:

- падавине
- ветар
- влажност листа



ИСТОРИЈСКИ ПРИКАЗ



Такође можете користити графике да бисте се вратили у прошлост


Само превуците прстом слева и прочитајте више података



ДЕО МАПЕ



Овај део вам помаже да се крећете кроз просторне позиције вашег винограда.





МАПЕ



Кликните на иконицу 'грожђе' да отворите приказ ваших винограда - зона



МАПЕ



Картице са тренутним подацима:

- Температура
- Рел. влажност
- Падавине
- Брзина ветра
- BBCH, GDD
- HI индекси
- BEDD
- Болести
 - Пламењача
 - Пепелница
 - Црна трулеж
 - Сива трулеж
 - Црна пегавост
- Број дана од последњег третмана
- Ниво заштите



МАПЕ



Лоцирање
позиције
сензора



МАПЕ



Лоцирајте своје винограде на мапи.

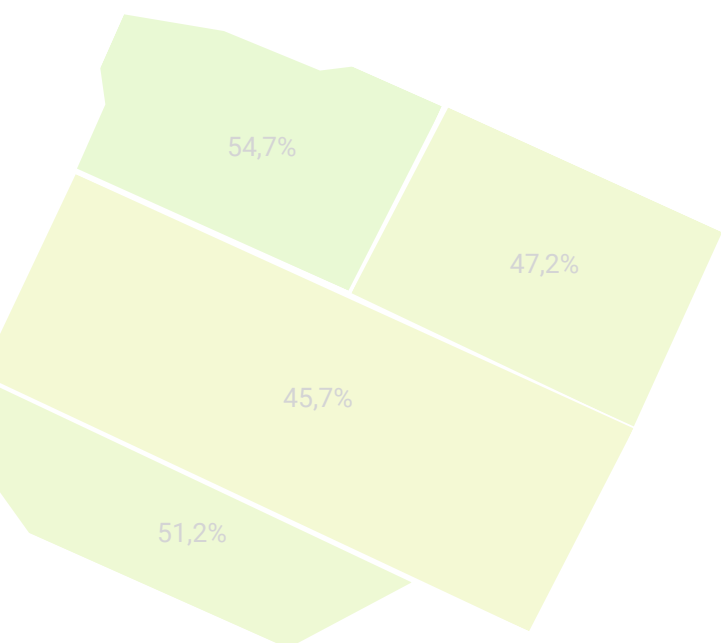
Мапу је могуће увећати или умањити, као и уобичајено.



ДЕО

ТОПЛОТНЕ МАПЕ

У овом делу фокус је на разликама у винограду.



ТОПЛОТНЕ МАПЕ



Кликните на иконицу 'грожђе' да отворите приказ мапе



ТОПЛОТНЕ МАПЕ

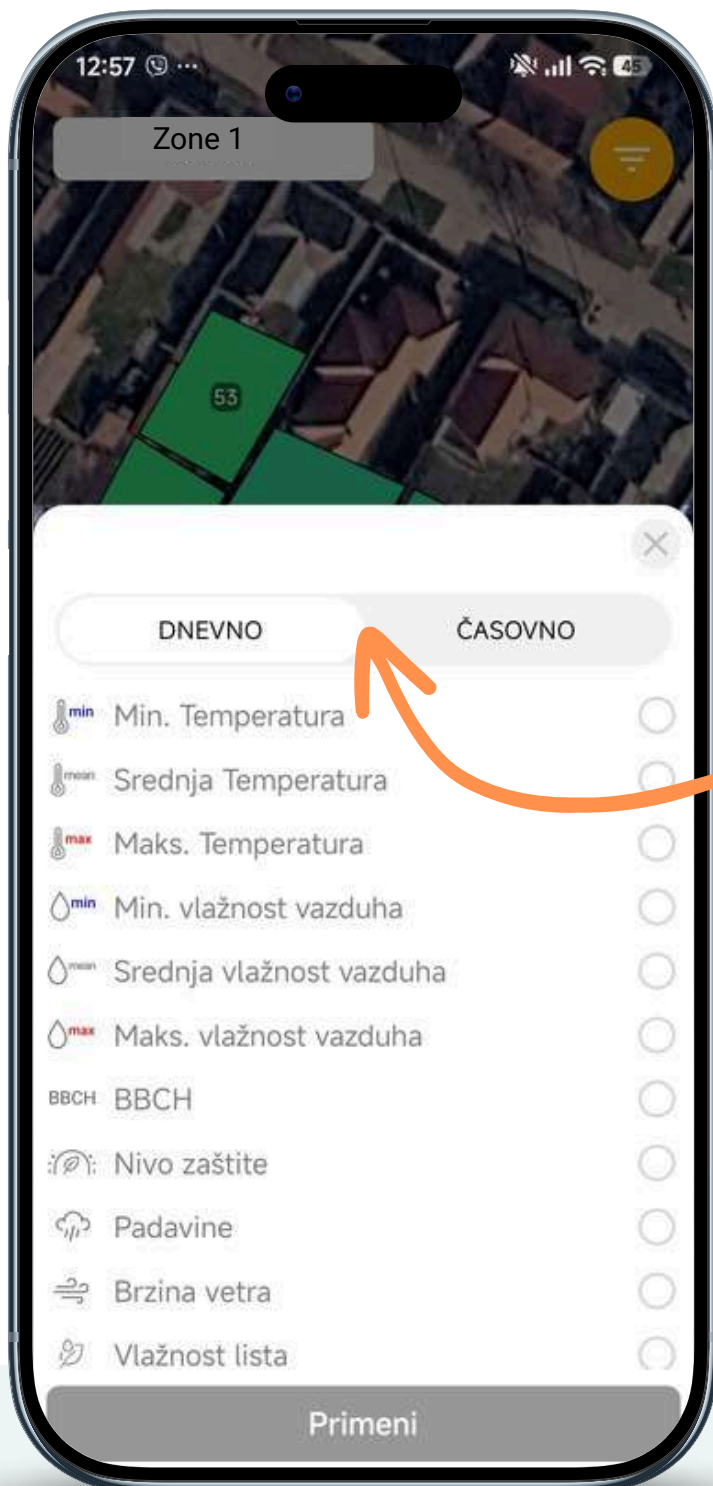


Учитајте
детаљне
податке како би
уочили разлике

Одаберите жељени
параметар.



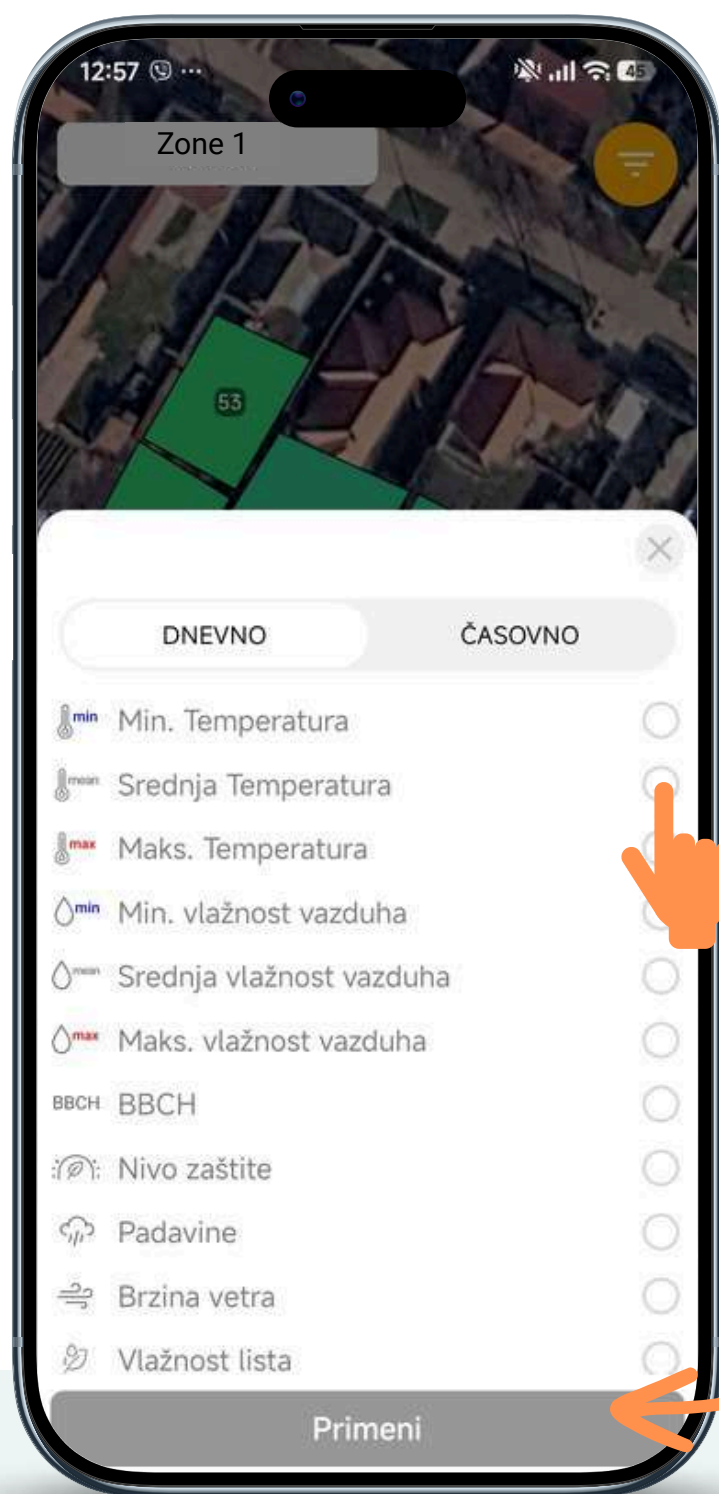
ТОПЛОТНЕ МАПЕ



Пребацивање између дневног и сатног приказа



ТОПЛОТНЕ МАПЕ



Изаберите
из листе
параметара

Примените



ТОПЛОТНЕ МАПЕ



Различите боје приказују различите вредности док се крећете у времену помоћу слајдера или стрелица



ТОПЛОТНЕ МАПЕ



Кликните на ову иконицу да бисте учитали историјске податке



ТОПЛОТНЕ МАПЕ



Можете се кретати и у будућност користећи десну стрелицу

Подаци из прогнозе биће означени зеленом бојом



ДЕО

ОБАВЕШТЕЊА & ХРОНОЛОГИЈА



Обавештења током
сезоне и хронолошки
ток сезоне.





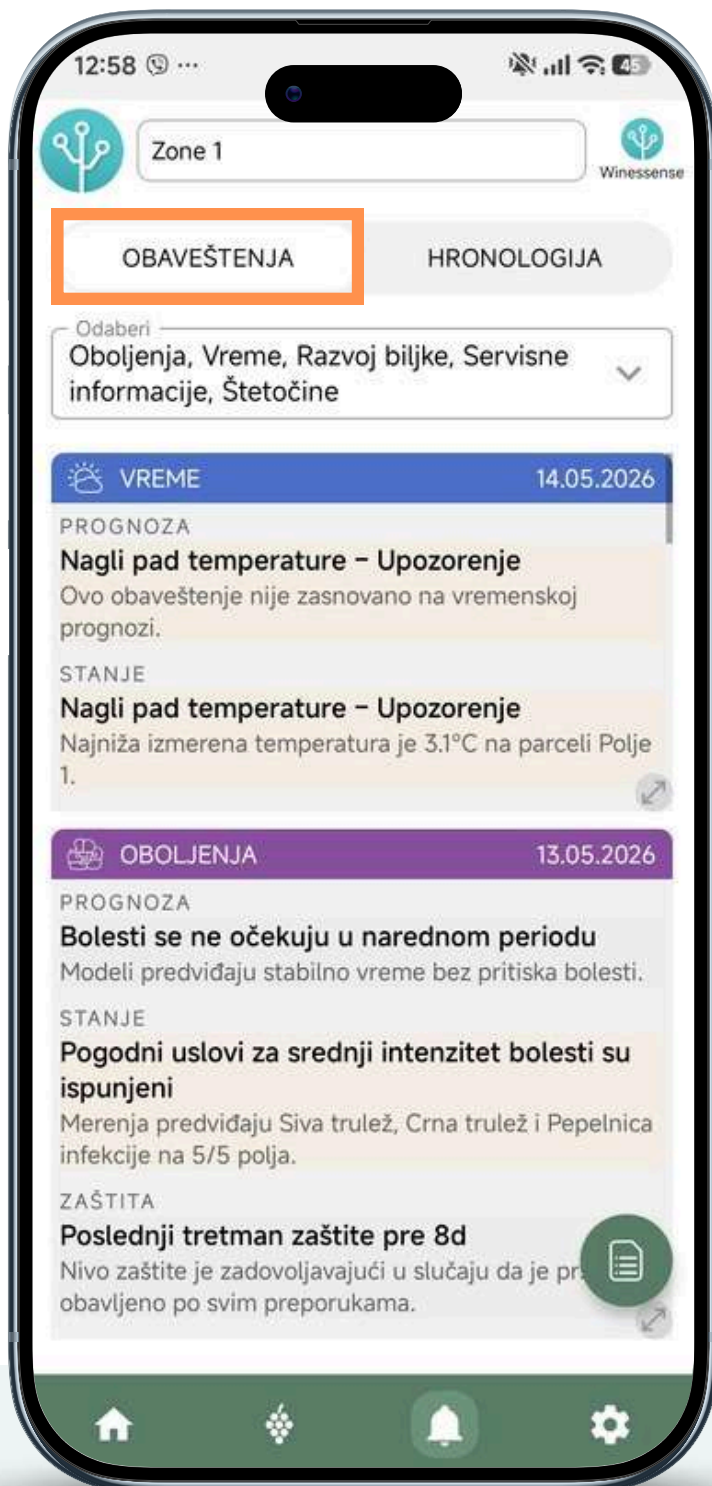
ОБАВЕШТЕЊА



Кликните на иконицу 'звоно' у доњем менију



ОБАВЕШТЕЊА

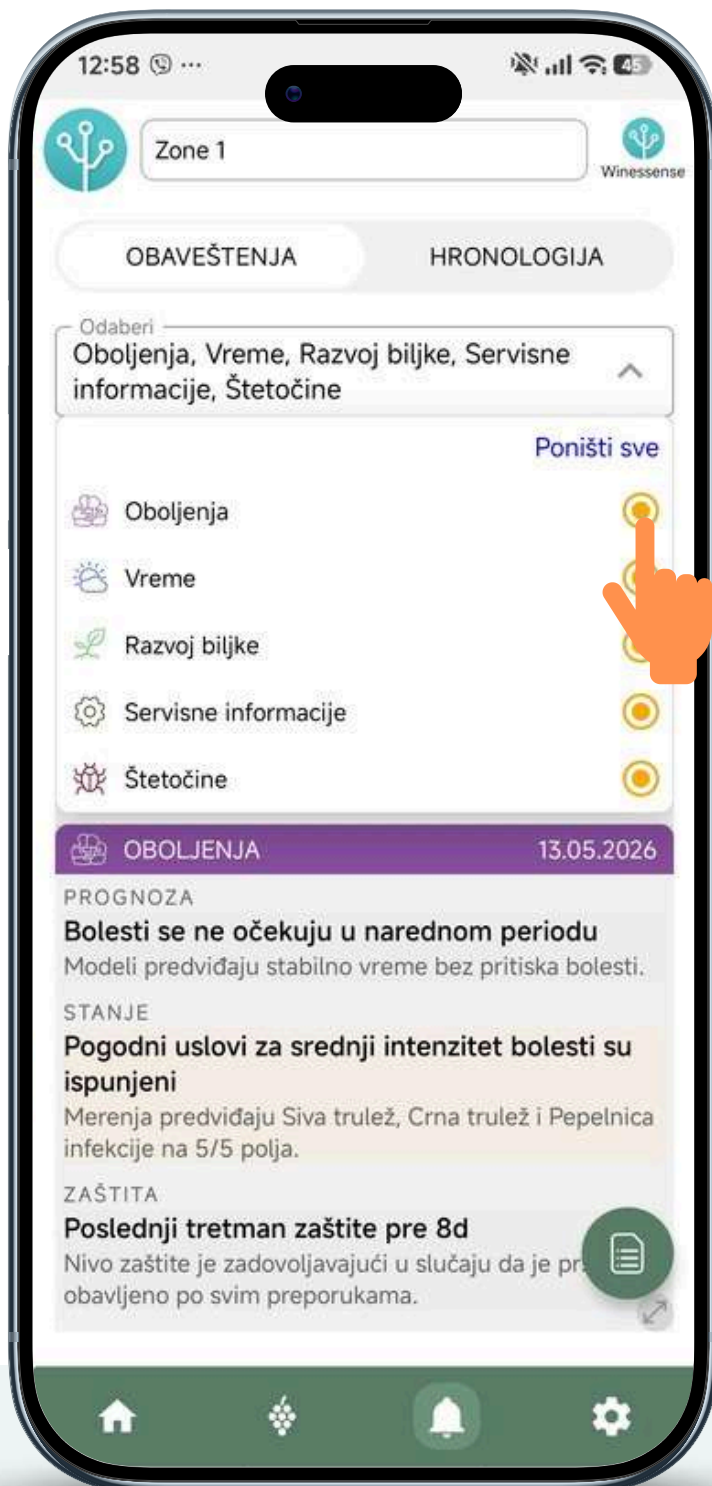


Обавештења
сумирају податке
целе зоне

Лако прелазите
између обавештења и
хронологије



ОБАВЕШТЕЊА

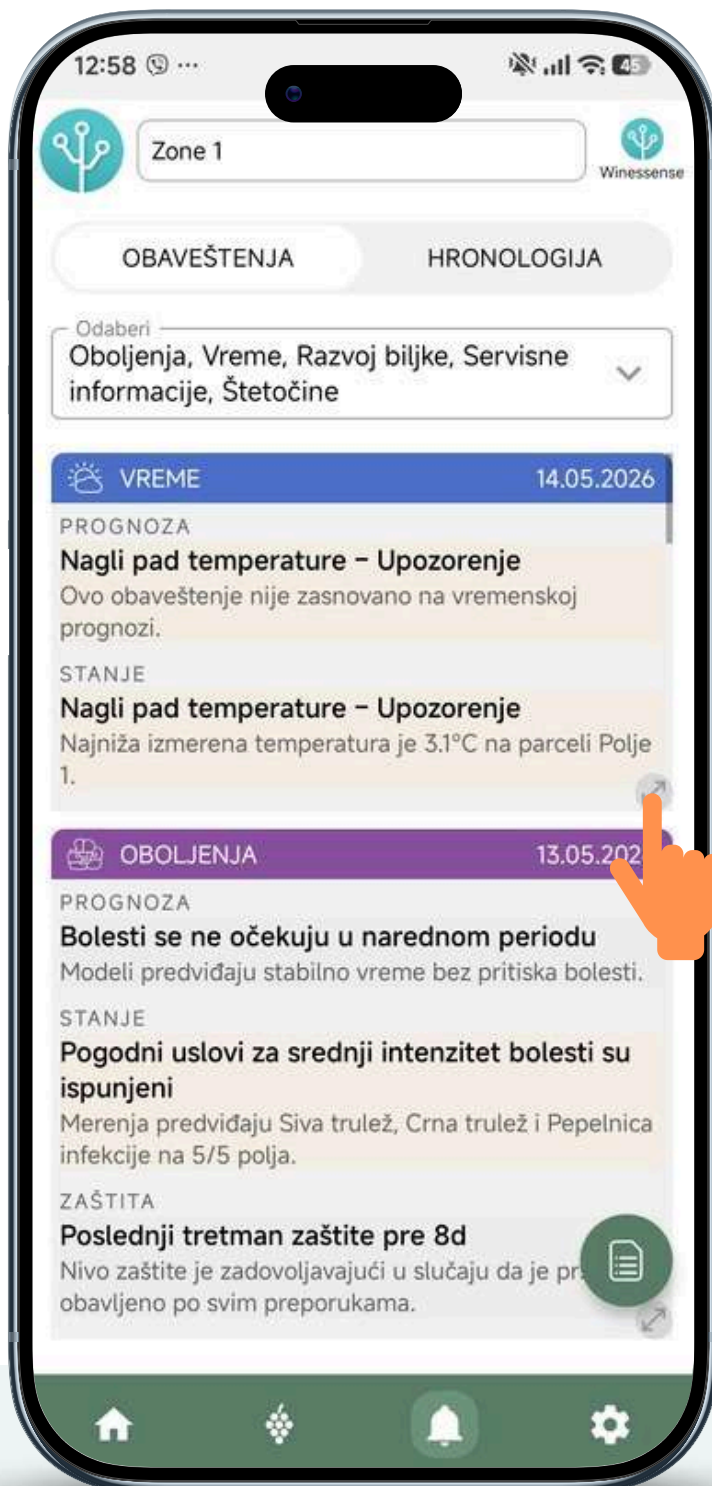


Филтрирајте обавештења:

- болести
- време
- фенологија
- сервисне информације
- штеточине



ОБАВЕШТЕЊА



Свако обавештење може да се прошири на иконицу

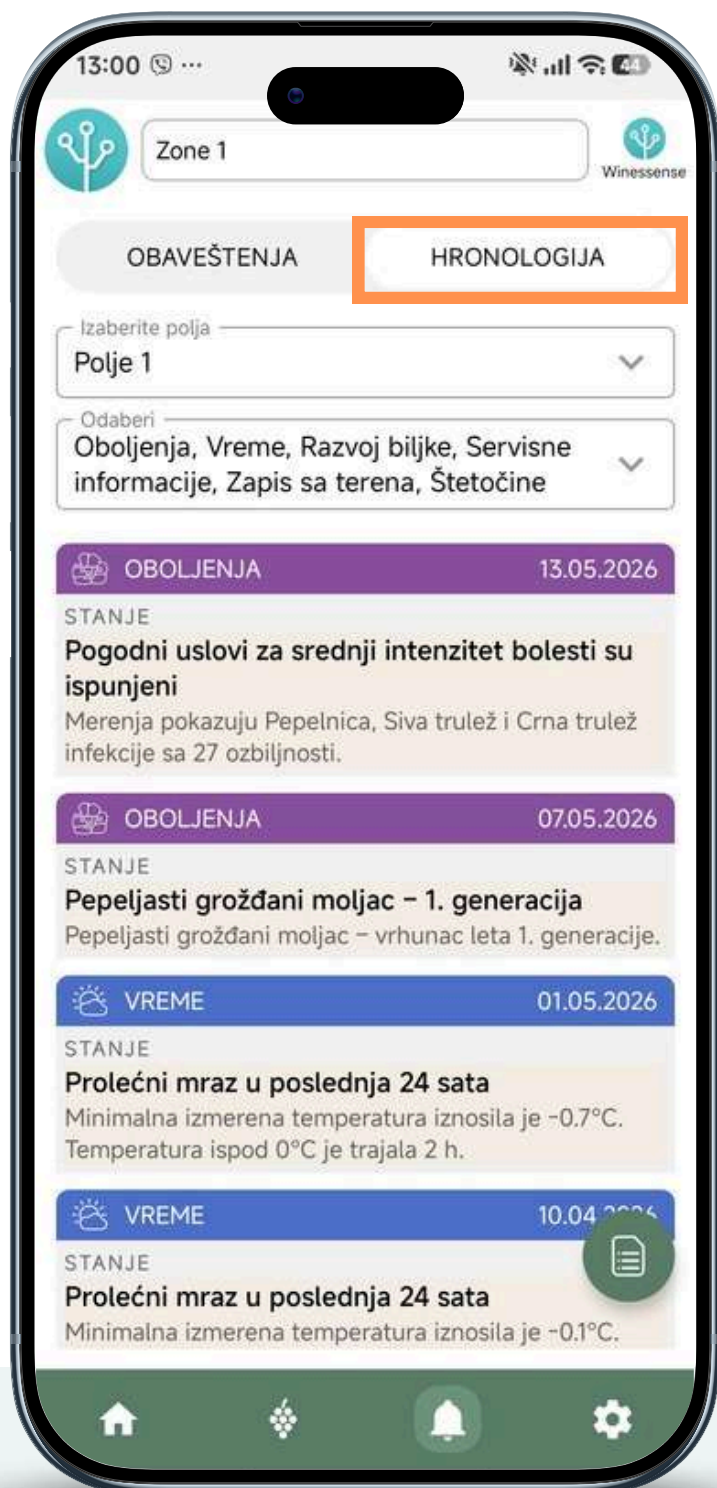
ОБАВЕШТЕЊА



Проширен
приказ
обавешења
пружиће вам
више
информација



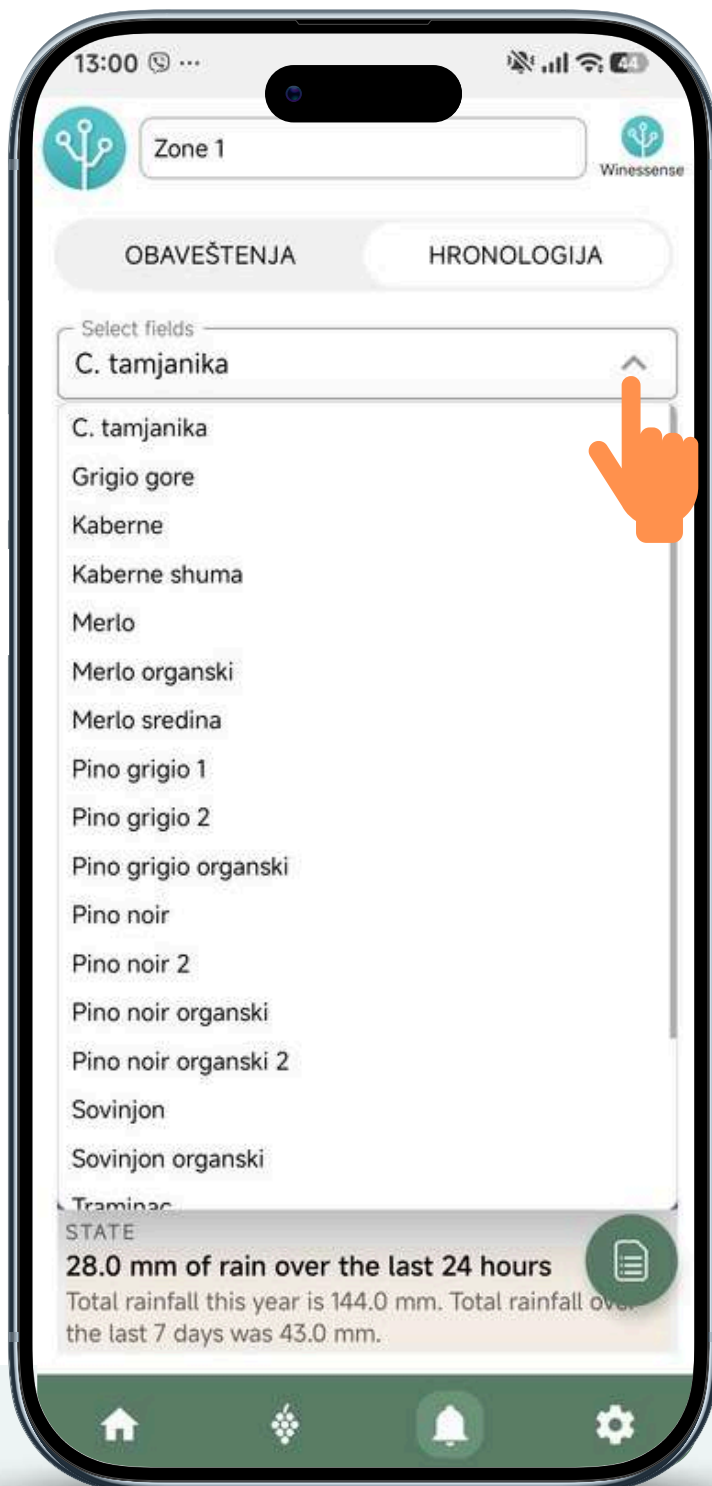
ХРОНОЛОГИЈА



Хронологија је списак догађаја и белешки из једног винограда



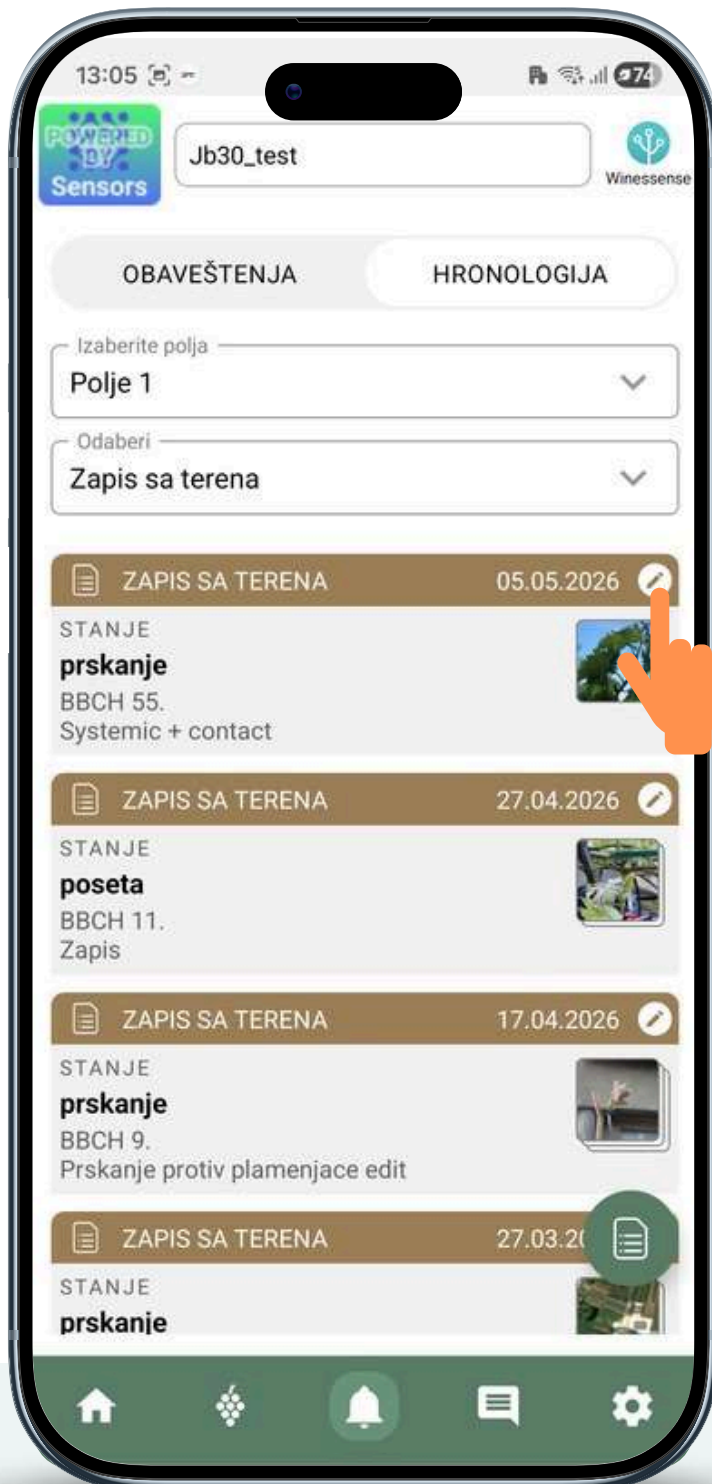
ХРОНОЛОГИЈА



Изаберите поље из падајућег менија за приказ



ХРОНОЛОГИЈА



Код хронологије бележака са терена, постоји опција едитовања и брисања акције



ДЕО БЕЛЕШКЕ СА ТЕРЕНА

Акција је у виноградима.
Додајте записе радњи
притиском на зелено дугме.



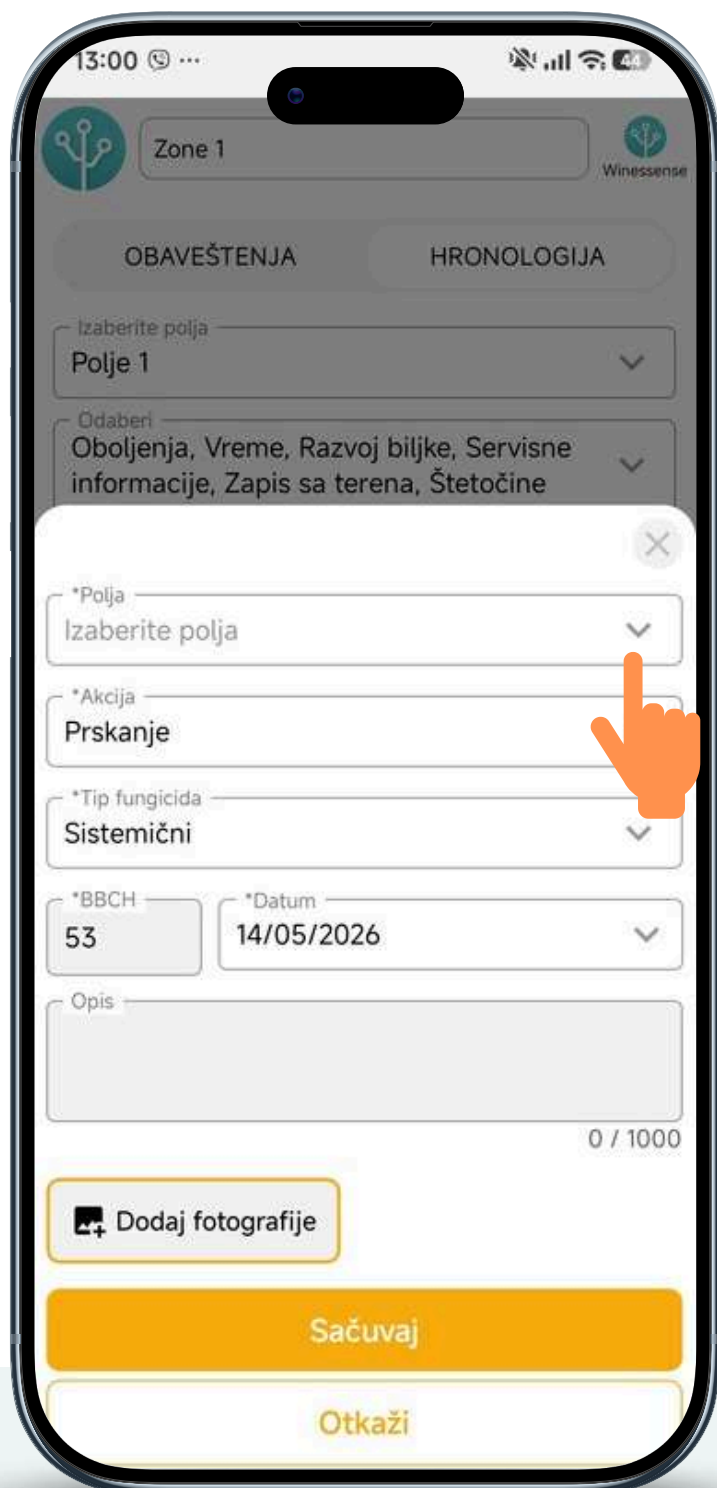


БЕЛЕШКЕ СА ТЕРЕНА



Изаберите
зелено дугме

БЕЛЕШКЕ СА ТЕРЕНА

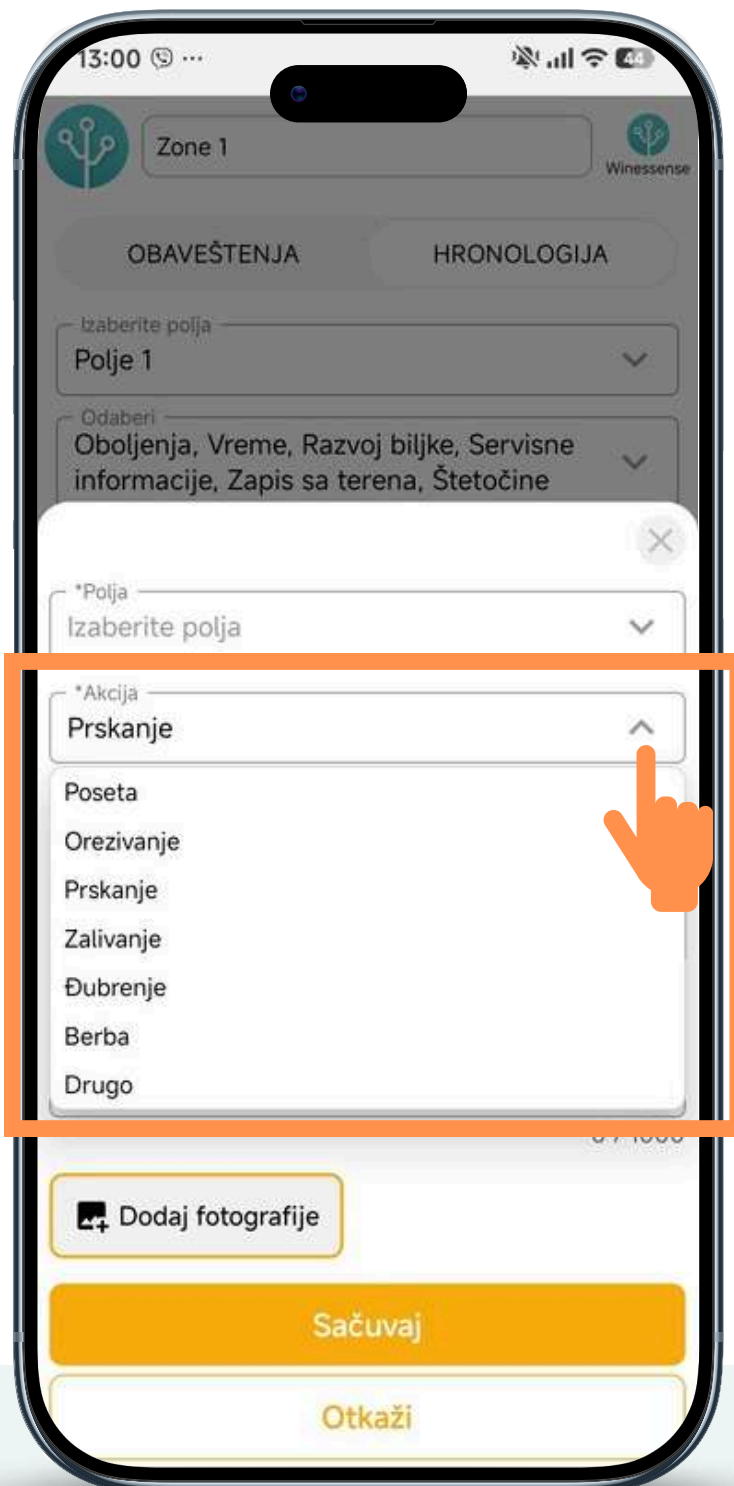


The screenshot shows the Winessense mobile application interface. At the top, the status bar displays the time 13:00, signal strength, Wi-Fi, and battery icons. The app header includes the Winessense logo and the text 'Zone 1'. Below the header are two tabs: 'OBAVEŠTENJA' and 'HRONOLOGIJA'. The main content area contains several dropdown menus: 'Izaberite polja' (selected 'Polje 1'), 'Odaberite' (selected 'Oboljenja, Vreme, Razvoj biljke, Servisne informacije, Zapis sa terena, Štetočine'), '*Polja' (selected 'Izaberite polja'), '*Akcija' (selected 'Prskanje'), '*Tip fungicida' (selected 'Sistemični'), '*BBCH' (selected '53'), and '*Datum' (selected '14/05/2026'). A text input field for 'Opis' is at the bottom with a character count '0 / 1000'. A button 'Dodaj fotografije' is located below the input field. At the very bottom are two large buttons: 'Sačuvaj' (orange) and 'Otkazi' (white).

Изаберите одговарајуће поље за додавање нове активности која се врши и додајте коментар.



БЕЛЕШКЕ СА ТЕРЕНА



Изаберите акцију:

- посета
- орезивање
- прскање
- заливање
- ђубрење
- берба
- друго

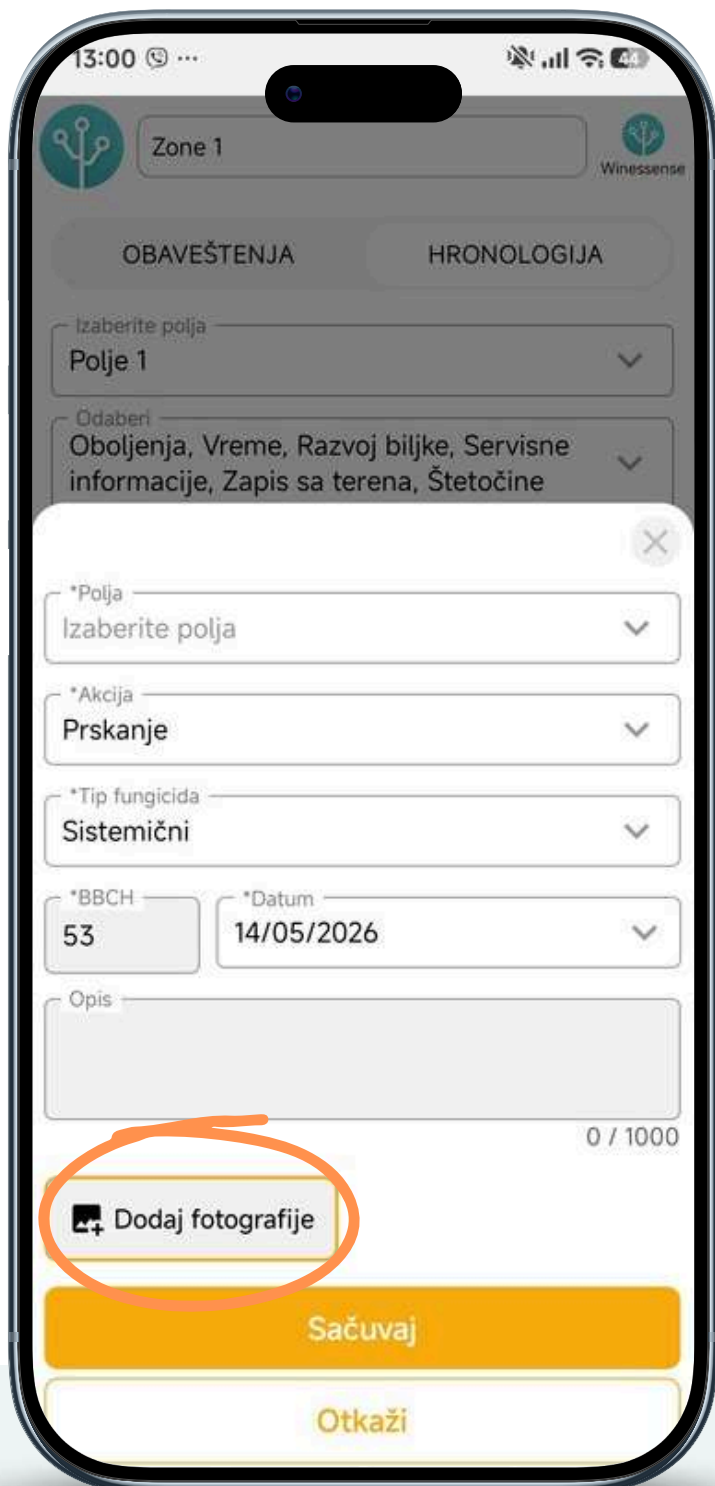


БЕЛЕШКЕ СА ТЕРЕНА



Изаберите датум

БЕЛЕШКЕ СА ТЕРЕНА



13:00 ...

Zone 1

OBAVEŠTENJA HRONOLOGIJA

Izaberite polja
Polje 1

Odaberite
Oboljenja, Vreme, Razvoj biljke, Servisne informacije, Zapis sa terena, Štetočine

*Polja
Izaberite polja


*Akcija
Prskanje

*Tip fungicida
Sistemični

*BBCH
53

*Datum
14/05/2026

Opis
0 / 1000

 Dodaj fotografije

Sačuvaj

Otkazi

Можете додати
слике и затим
сачувати догађај

БЕЛЕШКЕ СА ТЕРЕНА



Записе са терена користимо за обавештења и за генерисање сезонских извештаја



ДЕО

ПОДЕШАВАЊА

Овај део се користи за fino подешавање вашег искуства.



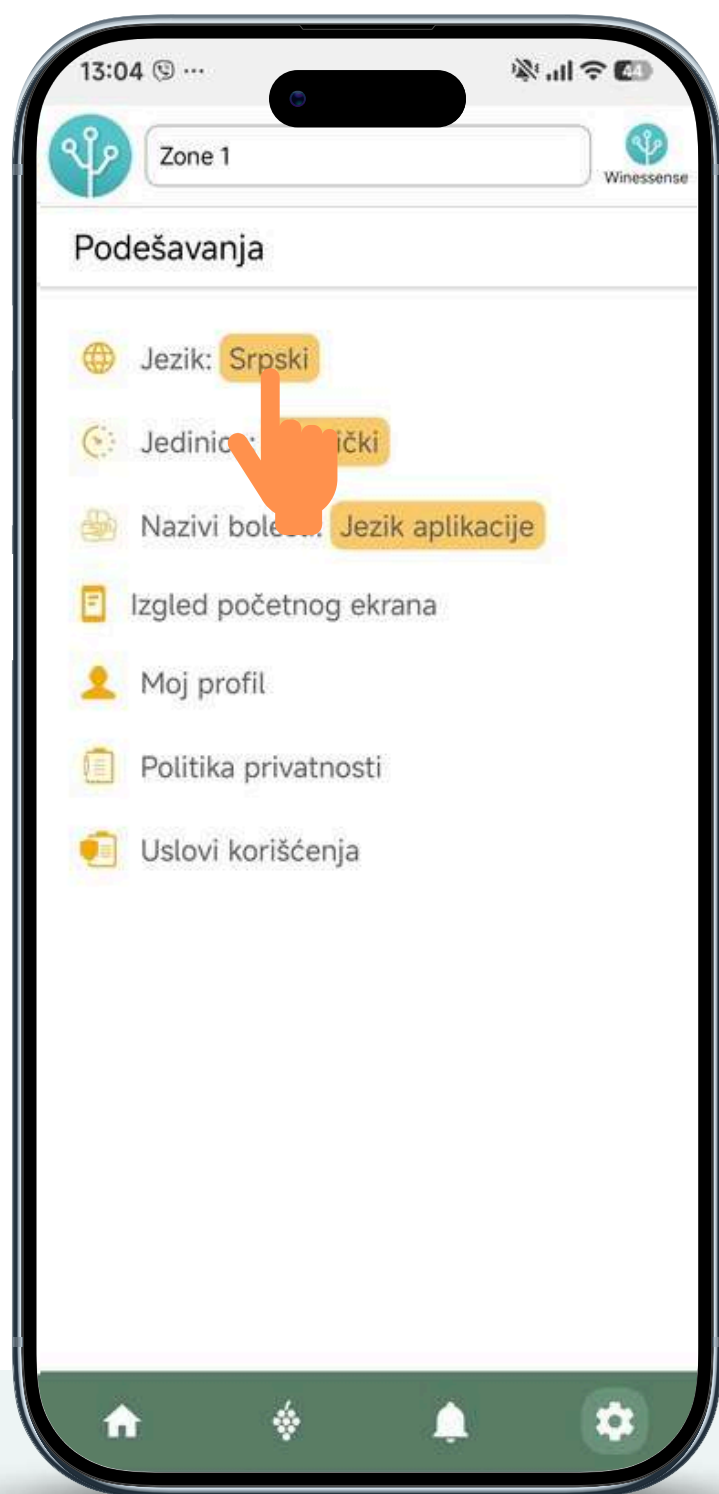
ПОДЕШАВАЊА



Изаберите
иконицу за мени
у доњем делу

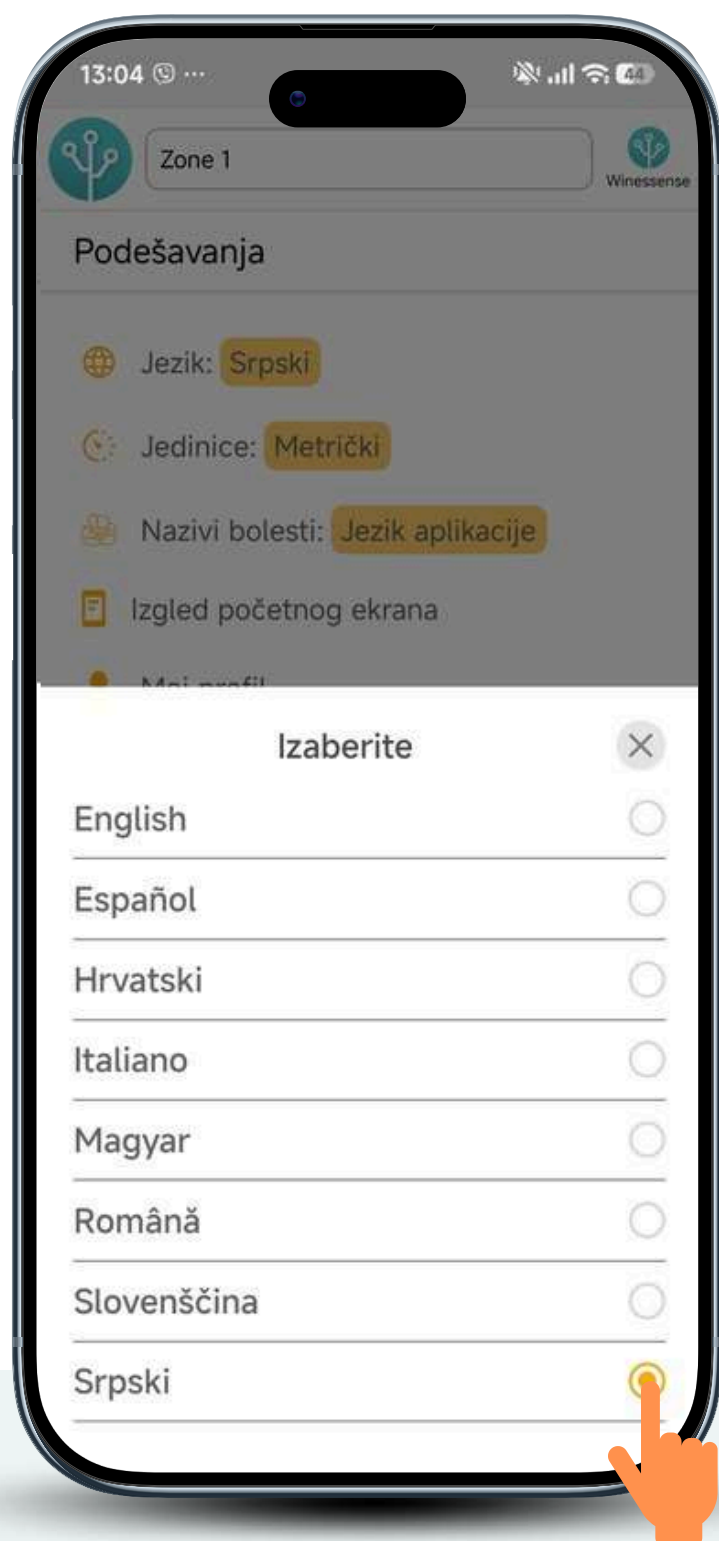


ПОДЕШАВАЊА



Избор језика

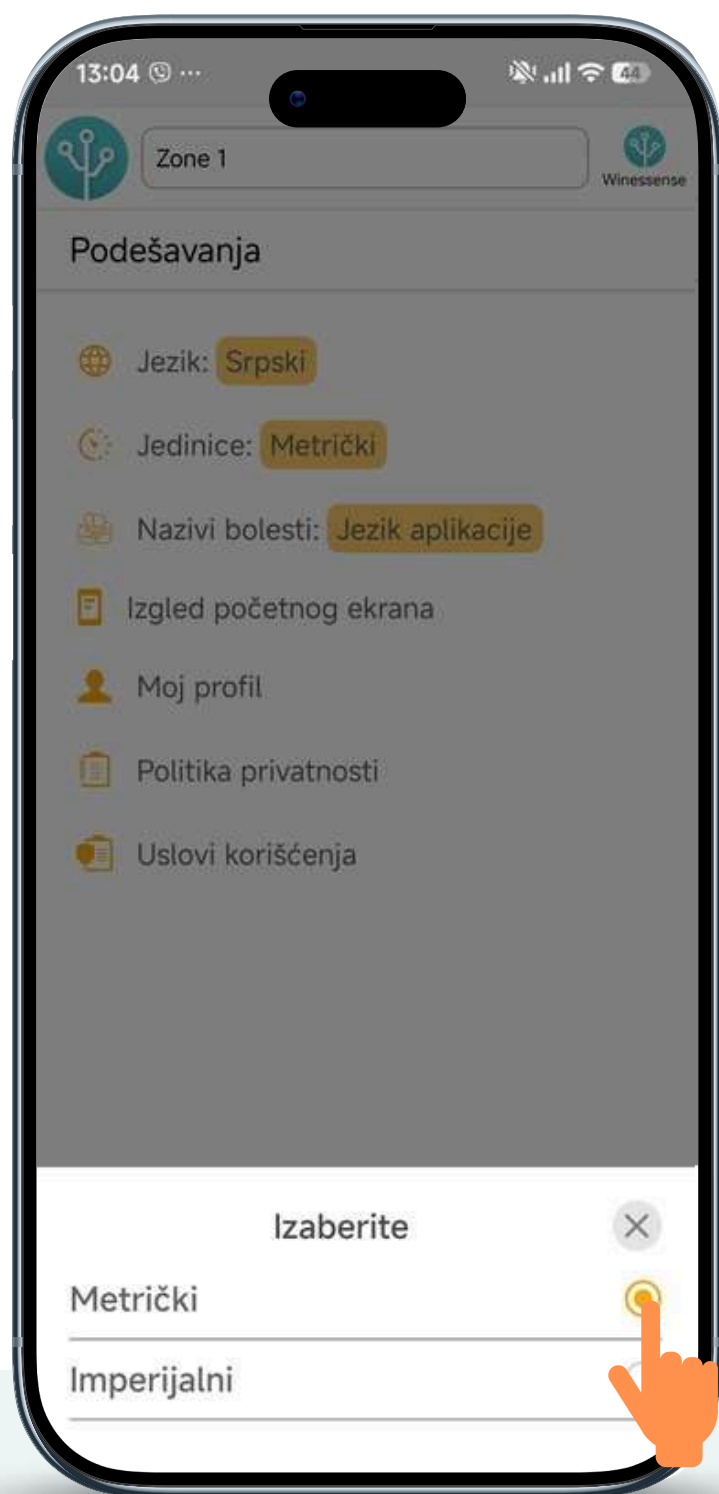
ПОДЕШАВАЊА



Изаберите
између осам
језика

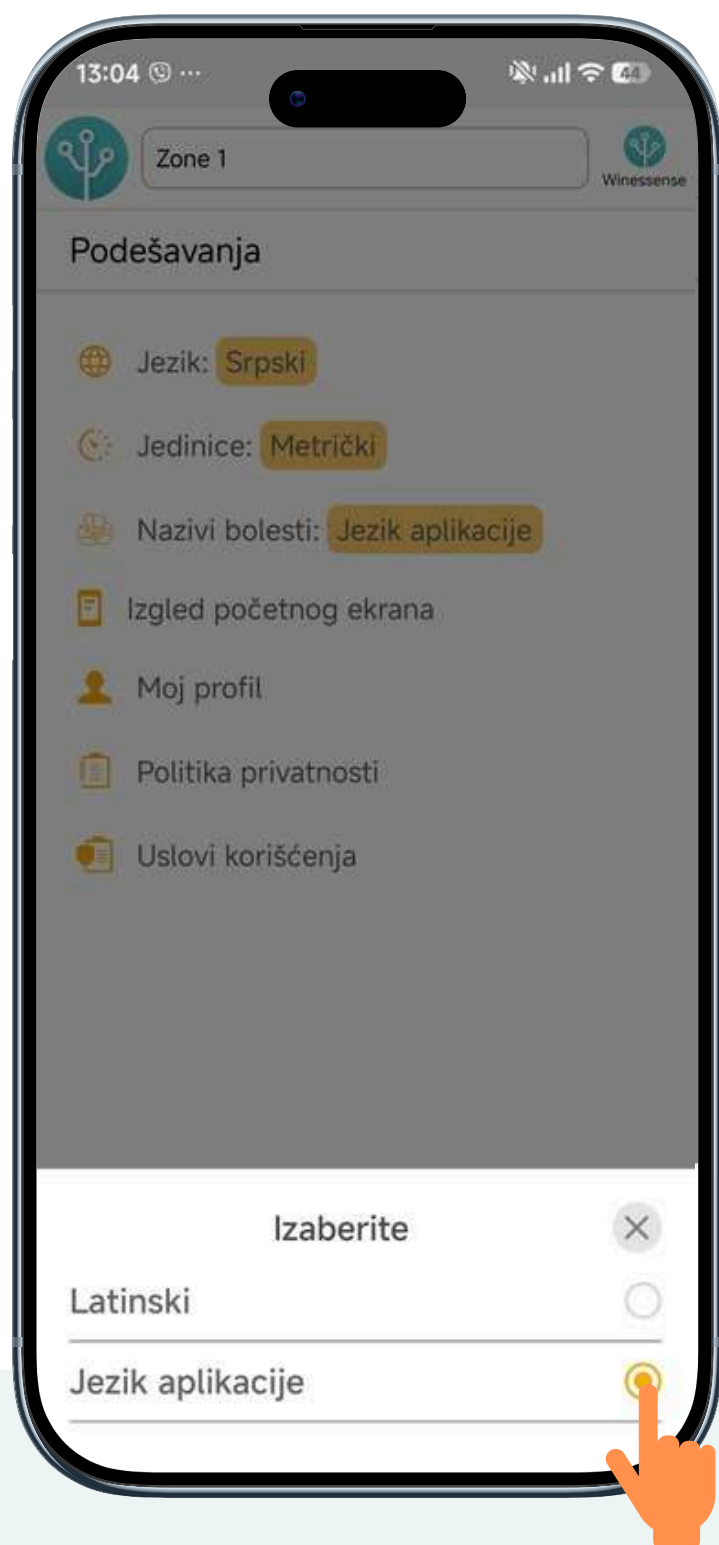


ПОДЕШАВАЊА



Различитих
мерних јединица

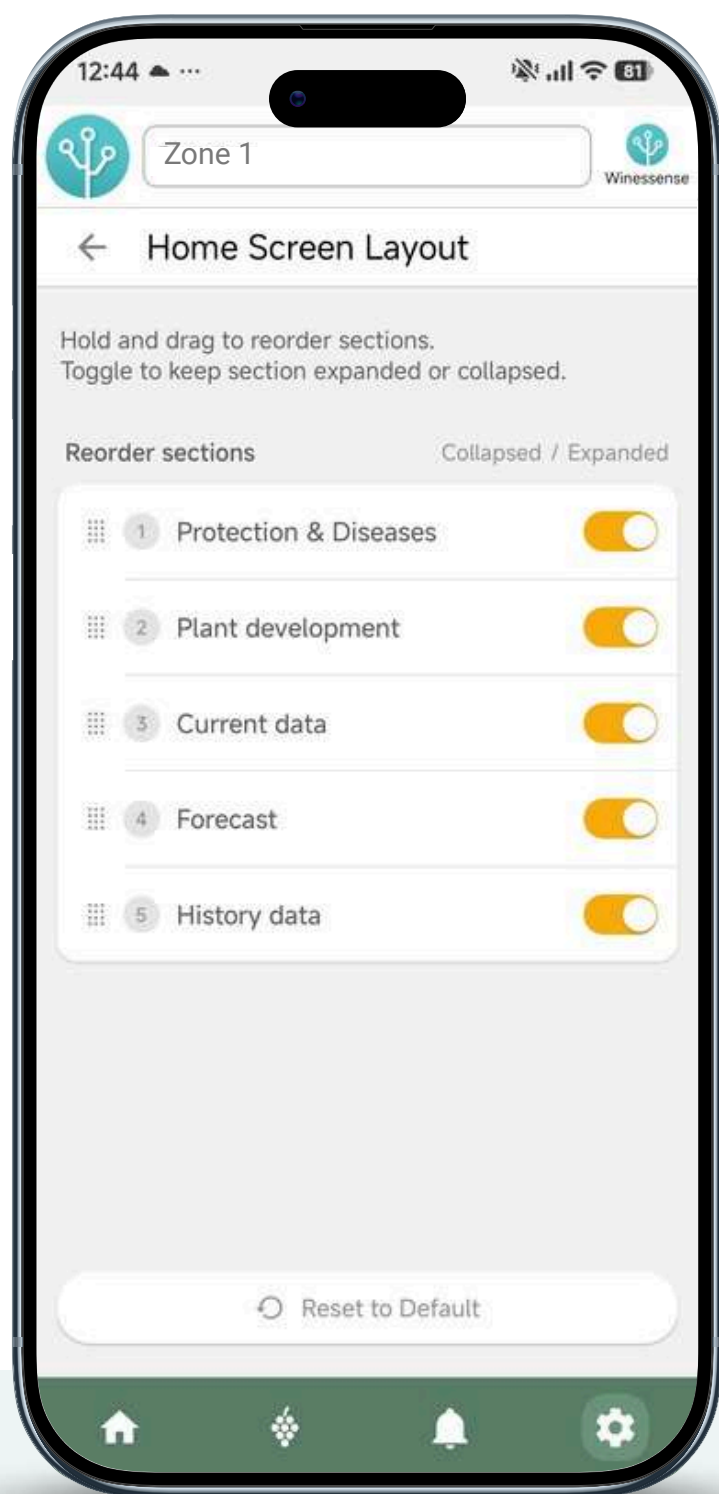
ПОДЕШАВАЊА



Називи болести
латински или од
апликације



ПОДЕШАВАЊА



Подешавање
редоследа
релевантних
картица

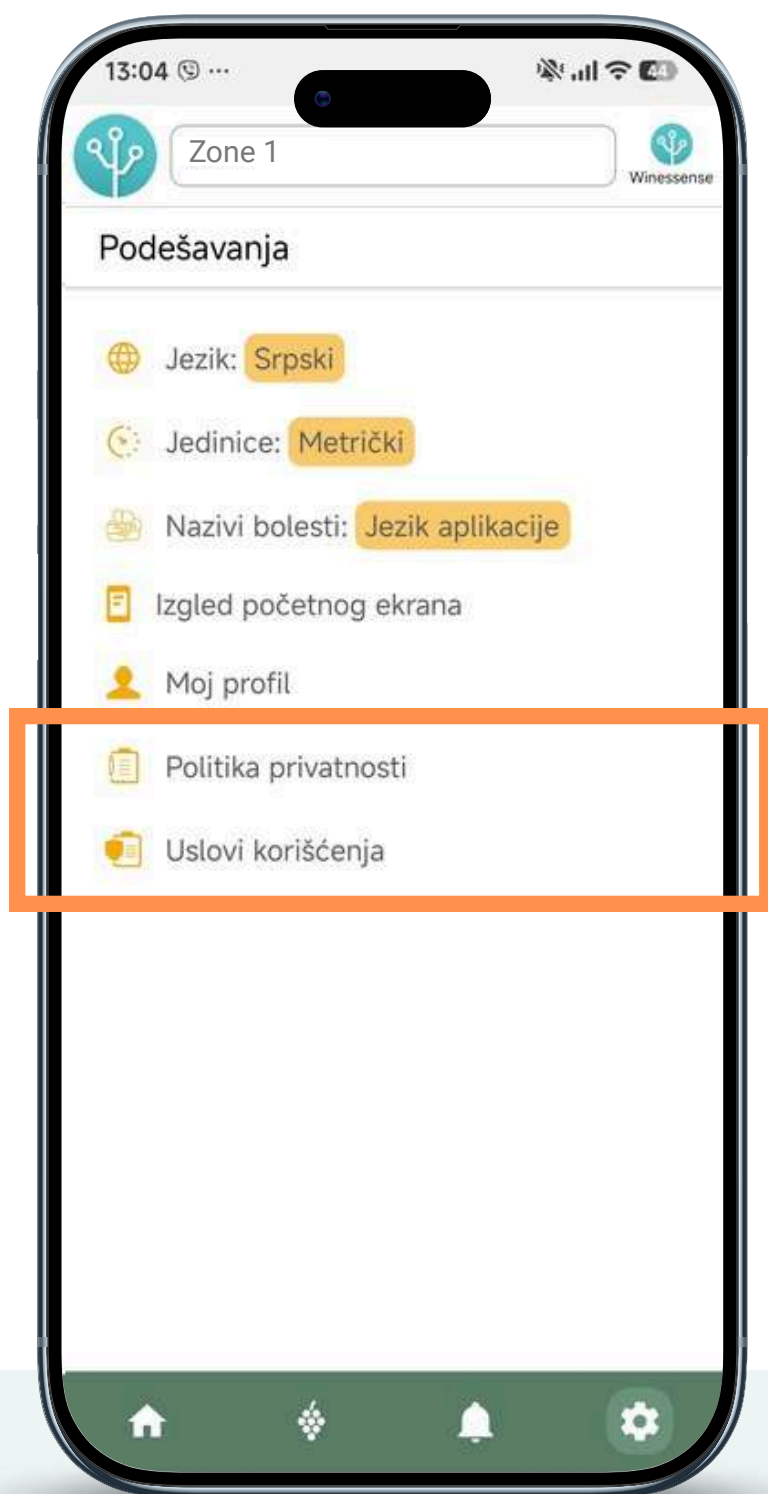
ПОДЕШАВАЊА



Подешавања
профила



ПОДЕШАВАЊА



Одредбе и
услови и
ПОЛИТИКА
приватности



ВЕРЗИЈА ДОКУМЕНТА	ДАТУМ ИЗДАВАЊА	ИЗМЕНЕ
1.0	20 јун 24	Првобитно издање
1.1	22.април 2026	Измене и допуне

Табела са изменама

Овај документ је актуелан од датума објављивања и замењује све претходне брошуре за ове производе. Atfield Technologies d.o.o. задржава сва права на овај документ и информације садржане у њему. Производи, имена, логотипи и дизајни описани овде могу у целини или делимично бити предмет права интелектуалне својине. Информације садржане у овом документу се пружају „као што јесу“. Не даје се никаква гаранција било које врсте, изричите или имплициране, у вези са тачношћу, поузданошћу, прикладношћу за одређену сврху или садржајем овог документа. Atfield Technologies d.o.o. не прихвата никакву одговорност у вези са тачношћу или потпуношћу овде датих информација и било каква одговорности се изричито одриче. Овај документ може ревидирати Atfield Technologies d.o.o. у било које време без обавештења. За најновије документе посетите www.atfield.tech или контактирајте свог представника продаје.

Ауторска права задржана © 2024, Atfield Technologies d.o.o.



Atfield technologies doo
Југ Богдана 30 | Бечеј, Србија
+381 63 278 721  

www.atfield.tech
info@atfield.tech
 [ВИДЕО УПУТСТВО](#)